

AJANGIZ

Concejo de la Merindad de Busturia. Ocupaba el asiento 11.º en las Juntas Generales de Gernika. Hasta el año 1844 no contaba con parroquia propia. Esta fue edificada dicho año y de nueva planta sobre la ermita de la Ascensión del Señor. El año 1945 el municipio de Ajangiz quedó anexionado a Gernika-Lumo.

Su extensión era de 7,57 km². Su núcleo urbano, en Ajangiz parroquia, alcanza la cota de 66 m. y dista 35 km. de Bilbao.

Limita al N. con Arratzu, al S. con Muxika, al E. con Mendata y al W. con Gernika.

Asentada en la ribera del río Oka, Ajangiz no presenta grandes accidentes. Al E. el monte Urgogane alcanza 251 m. Sus estribaciones descienden suavemente hacia el valle, y los arroyos Zolorren y Berrekondo discurren sin brusquedad por terreno ondulado.

Evolución de la población

Año 1887	818 hab.
1900	844 »
1920	1034 »
1940	1148 »

Barrios y núcleos principales

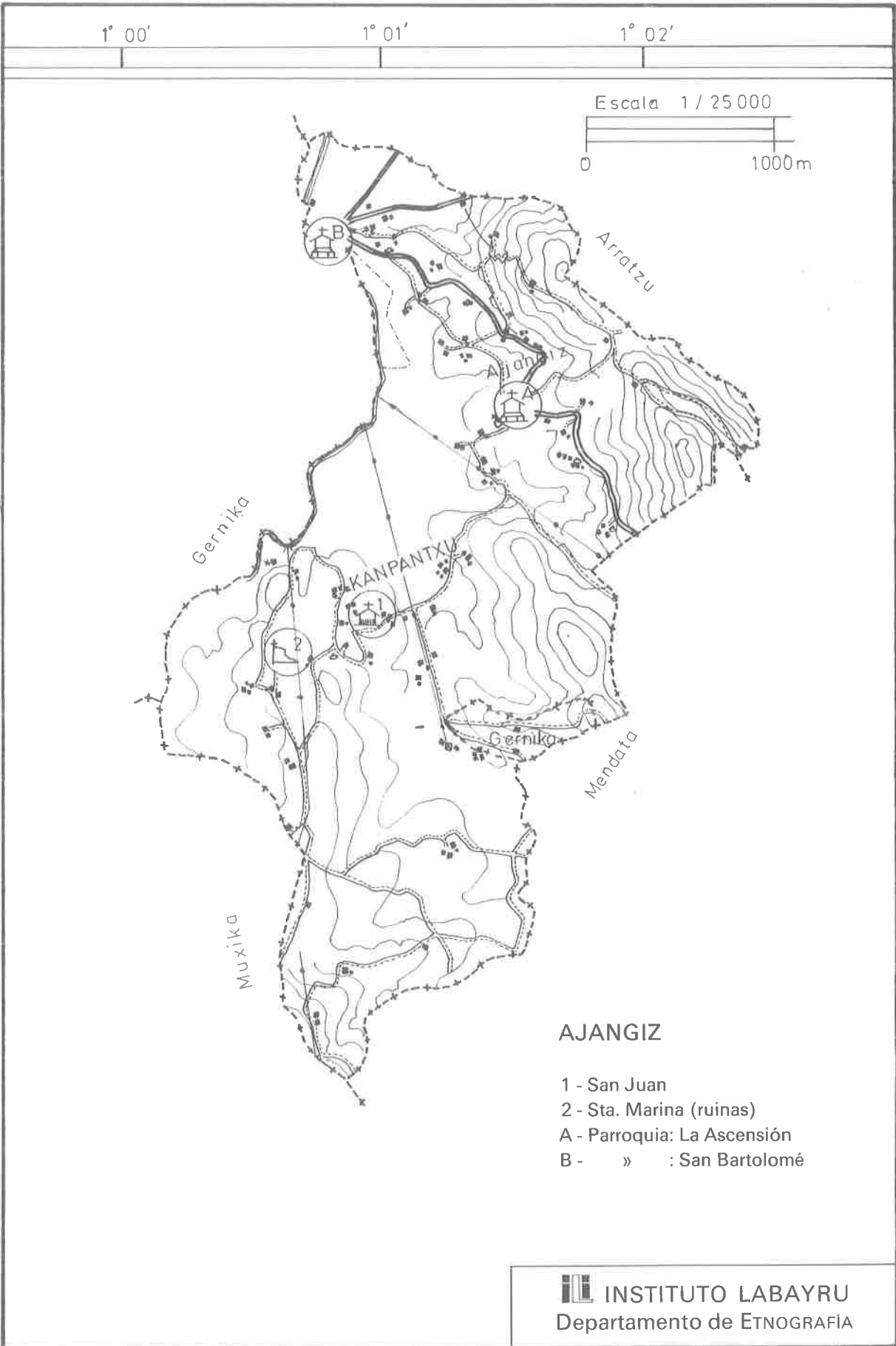
Ajangiz, Kanpantxu y Renteria.

Parroquias

La iglesia parroquial está bajo la advocación de La Ascensión del Señor. Data de 1844. Otra parroquia de reciente fundación dedicada a San Bartolomé Apóstol se sitúa en el importante núcleo de Renteria en el límite NE. de la Villa de Gernika.

Ermitas

San Juan Bautista en Kanpantxu y Santa Marina de Enbeita en estado ruinoso. Han desaparecido: Santa María Magdalena, La Ascensión del Señor, actualmente parroquia de Ajangiz y San Bartolomé en el barrio Renteria. Su advocación ha sido recuperada en la nueva parroquia.



SAN JUAN

Advocación: San Juan Bautista. Ciertos indicios sugieren que primitivamente esta ermita estuvo bajo la advocación de San Martín y así es citada por Iturriza.

Parroquia: La Ascensión del Señor.

Emplazamiento: En el antiguo Concejo de Ajangiz, barrio Kanpantxu, en una loma, a 50 m. del caserío Uriarteurrekoa. Otros caseríos próximos: Uriartebekoa, Urretxa, Mengotxe, Aizpe, Legiñene, Solaburu, Bekoetxebarri, Zubialde, Errotaburu, Argane y Argondo.

Altitud: 50 m.

Coordenadas: Long.: 1° 00' 55". Lat.: 43° 17' 58".

Orientación: E. - W.

Acceso: Carretera Gernika-Arbatzegi. A la altura del km. 35, se toma a la derecha el camino vecinal a Kanpantxu. El barrio se sitúa a 2,5 km. de aquel punto.

Otro acceso: Carretera Amorebieta-Gernika, a la entrada de la Villa, a la altura del actual puesto de la Cruz Roja, se toma a la derecha el camino vecinal a Kanpantxu. La ermita se encuentra a 1,600 km.

Descripción: Planta rectangular de 12,25 x 5,60 m. Muros de mampostería vista con esquineros de sillería. Cubierta a dos aguas sobre cinco cerchas. Espadaña de mampostería de un vano con campana y rematada por cruz de piedra. Puerta de arco de medio punto con cruz en relieve al S. Dos ventanas adinteladas al E. Pavimento de terrazo en la nave y losas de piedra en el presbiterio. Pórtico en los lados del Evangelio y de la Epístola.

Imágenes: San Juan Bautista, San Martín y Santa Marina, aunque por los atributos parece ser Santa Margarita.

Conservación: Muy buena. Ha sido restaurada el año 1981, con aportaciones de la Diócesis y del Ayuntamiento y con la contribución tanto en metálico como en mano de obra del vecindario.

Documentación

AHEV; Mendata-San Miguel; 4-1. Ermitas de Arguenaen, Besancha, Elosua, Embeita, Lemandaro, Maguna, Urquiza y Zarra; 1724-1758.

Bibliografía

ITURRIZA, 1938, p. 211.

LABAYRU, V (1968) p. 319.

Informante local

Vitori Undabeitia, 49 años. Caserío Uriarteurrekoa. (Diciembre 1982).



San Juan

Festividad, culto y ritos: El día 24 de Junio, festividad de San Juan Bautista, se celebra misa cantada y romería popular. Se ofrendan flores de San Juan.

El día 25 de Junio tiene lugar la misa por los difuntos de la vecindad. En tiempos se celebraba también la festividad de San Martín, el 11 de Noviembre, con misa.

Rogativas: A esta ermita se acudía en rogativa, *letañiek*, desde la parroquia de Ajangiz, uno de los tres días anteriores a la festividad de la Ascensión.

Culto dominical: Actualmente la ermita tiene culto dominical y se celebran matrimonios y bautizos.

Notas históricas: Labayru en su crónica 1641-1642, cita esta ermita bajo las advocaciones de «San Juan Bautista y San Martín del Barrio de Lemandaro».

En auto de visita del 24 de Febrero de 1736, el visitador del Obispado de Calahorra, mandó hacer inventario de la ermita, así como también de los bienes raíces que poseía la misma. A continuación del citado auto se señala:

«Memoria de los bienes que tiene y posee la hermita de San Marn, y S. Juan Baupta. de Lemandaro sita en el Conzejo de Ajangiz.

Primeramente tiene y posee una arboleda contigua a la dicha hermita que produce de corte a corte unas treinta cargas de carbon poco mas o menos.

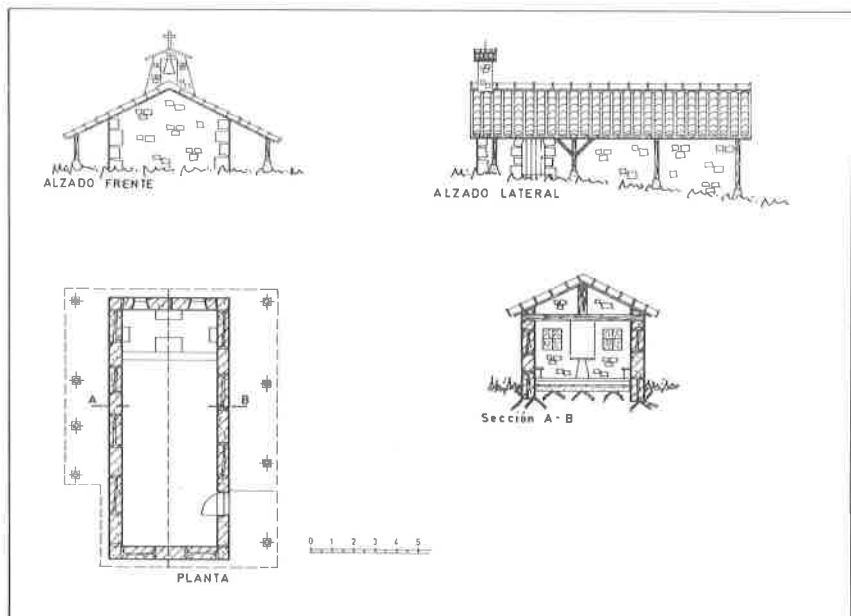
Ytt. el altar con los bultos de los dhos. santos muy dezentes.

(...)

Ytt. con esquilon dezente por el qual se rezela no se halla endido por el eco bronco que despide.

(...)

Ytt. todo el pavimento de la hermita muy bien reparado».



San Juan
Planta y alzados.

SANTA MARINA DE ENBEITA

En ruinas

Advocación: Santa Marina, popularmente *Santamañe*.

Parroquia: La Ascensión del Señor.

Emplazamiento: Está situada en el antiguo Concejo de Ajangiz, barrio Kanpantxu, aislada, en un collado, a 100 m. del caserío Enbeita. Otros caseríos próximos: Mentxetatorre, Mentxetatxiki, Astobieta, Astobietabekoa, Andrabaso, Uxekoa (ruinas), Kana, Borikene, Antzosolo y Arabieta.

Altitud: 50 m.

Coordenadas: Long.: 1° 00' 35". Lat.: 43° 17' 51".

Orientación: E. - W.

Acceso: Carretera Amorebieta-Gernika. A la altura del km. 31,500, se toma a la derecha una desviación que cruza por el puente de Arabieta el río Oka y nos conduce 1,5 km. más allá, a esta ermita.

Descripción: Planta rectangular de 10,65 × 7,50 m. Muros de mampostería vista con esquineros de sillería. Cubierta derrumbada. Puerta al S. abatida. Dos aspilleras al E. y otra al S.

Imágenes: Desprovista de imágenes.

Conservación: Arruinada. Se derrumbó en el año 1979.

Festividad, culto y ritos: El 18 de Julio, festividad de Santa Marina, se celebraba misa.

Rogativas: Desde la parroquia de Ajangiz se iba en rogativa, *letañiek*, a esta ermita el miércoles, víspera de la Ascensión.

En el caserío Enbeita se guardan tres imágenes: Una, que representa la Inmaculada o Santa Marina. Y dos imágenes mitradas: una de ellas porta en la mano izquierda la bola del mundo, y la otra sostiene la bola en la mano derecha.

Documentación

AHEV; Mendata-San Miguel; 4-1. Ermitas de Arguenaen, Besancha, Elosua, Embeita, Lemandaro, Maguna, Urquiza y Zarra; 1724-1758.

Bibliografía

ITURRIZA, 1938, p. 212.
LABAYRU, V (1968) p. 319.

Informante local

Ramón Enbeita, 69 años. Caserío Enbeita. (Diciembre 1982).



Santa Marina de Enbeita

Notas históricas: En la visita realizada el año 1736, por el visitador del Obispado de Calahorra se hace constar:

«Memoria de los bienes que tiene y posee la hermita de Santa Marina de Embeyta sita en el conzejo de Ajanguiz.

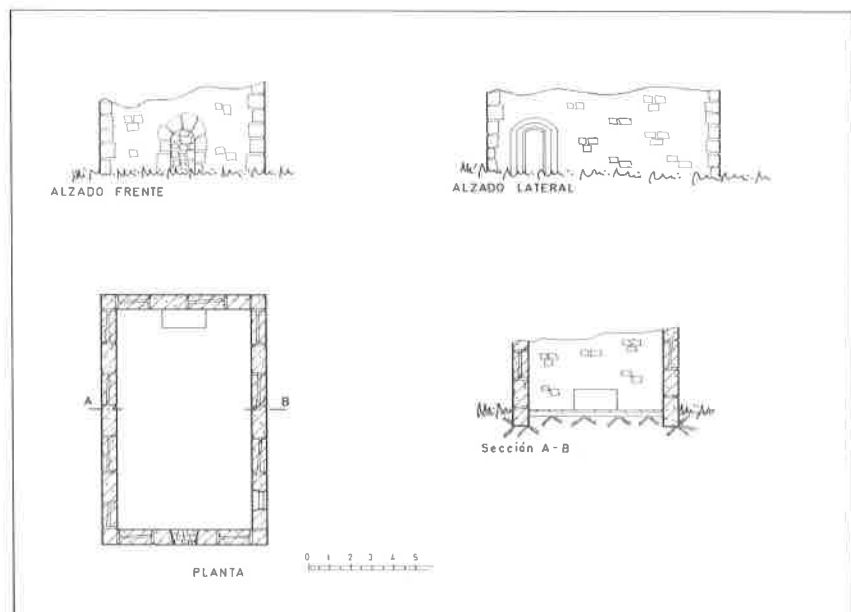
Primeramente tiene un arbolarcito contiguo a lá dha ermita que da en rama en ocho años unas treinta y quatro cargas poco mas o menos.

(...)

Ytt. el altar con el bulto de la dha santa en una peana dezente.

Ytt. un esquilon bueno.

Ytt. se halla la dha hermita en todo su pabimento bien reparada».



Santa Marina de Enbeita
Planta y alzados.

SANTA MARIA MAGDALENA

Desaparecida.

Advocación: Santa María Magdalena.

Parroquia: Es consignada en *Libros de Fábrica* de Santo Tomás de Arrazua.

Notas históricas: En la visita del año de 1793 se dice de esta ermita que se halló decente, pero notando que el ara del altar de San Bartolomé es muy pequeña, y que dentro de dicha ermita estaban en custodia algunos barriles de pólvora. Añade el visitador, que aunque al presente no había granos, se le había informado que el mayordomo acostumbraba a guardar en ella los que recogía de los diezmos que arrendaba. Dice también que solían juntarse los vecinos de dicho Concejo (Ajanguiz) en la misma ermita a tratar de cosas temporales. Mandó el visitador, que a los veinte días de publicado el auto de visita, se quite el ara pequeña y se ponga otra consagrada «más crecida», y que se sacasen de dicha ermita los barriles de pólvora y que en adelante no se custodiasen dentro de la misma granos, ni tengan Juntas de asuntos temporales y profanos «agenos de la reverencia que se merecen los lugares destinados para la oración y culto Divino», bajo pena de cincuenta Ducados y con apercibimiento de que se procedería a lo demás que en derecho hubiere lugar.

En las siguientes visitas no se menciona esta ermita.

Documentación

AHEV; Arrazua-Santo Tomás; 7-3. Fábrica: Cuentas y visitas; 1725-1877.

Bibliografía

DELMAS, 1944, p. 363.
ITURRIZA, 1938, p. 212.

LA ASCENSION DEL SEÑOR

Desaparecida

Documentación

AHEV; Arrazua-Santo Tomás; 7-3. Fábrica: Cuentas y visitas; 1725-1877.

Bibliografía

ITURRIZA, 1938, pp. 212-213.

Advocación: La Ascensión del Señor.

Parroquia: Actualmente es parroquia de Ajangiz bajo esta misma advocación, pero aparece consignada como ermita en los *Libros de Fábrica* de la parroquia de Santo Tomás de Arrazua.

Notas históricas: Como ermita es mencionada en el auto de visita de 1793. En ella el Obispo de Calahorra, D. Francisco Mateo Aguiriano, hace constar:

«...tambien se visitto la Hermita tittulada la Ascension sitta en territorio del Concejo de Ajanguiz, y en lo espiritual de Arrazua, cuio Altar se vio cubiertto con solo un manttel, la Ara rompida; la efigie del santto con Pintura desgastada, el tejado con muchas goteras, el techo lleno de telarañas; el Pabimento muy humedo, y el Caliz, y Pattena sin dorado, por lo que mandaba, y mandó S.S.Y. a las personas obligadas a la conservacion de dicha Hermita, que dentro de dos meses de la publicacion de este autto pongan en el Altar tres mantteles, que se quite la Ara rompida, y sus pedazos se entierren en la misma Hermita, y pongan otra Ara consagrada en dicho Altar, que se rettoque la pintura del santto, que se componga el tejado, limpie la Yglesia, y procure preservar su Pabimento de la mucha humedad que tiene, haciendo una Zanja en el terreno que la domina, que se dore el Caliz, y Pattena por su interior, y que se lleben a su consagracion, y que en adelante se tenga dicha Hermita con la decencia y aseo que corresponda, pena de veinte Ducados, y con apercivimiento que se procedera a lo demas que en derecho aya lugar (...).»

En las visitas siguientes no es mencionada esta ermita.

Iturriza, escribía a finales del siglo XVIII, refiriéndose a Ajangiz:

«No hai Parroquia en este Concejo, y aunque han pretendido heregírla sus vecinos en la Hermita de la Ascension, no han conseguido por la oposicion de los Patronos llebadores de sus decimas, y Cabildos Eclesiasticos de las Parroquias a donde son feligresas las citadas 71 Casas...».

SAN BARTOLOME

Desaparecida.

Bibliografía

ITURRIZA, 1938, p. 212.

Informante local

Jesús Oleaga, 61 años. Gernika. (Abril 1982).

Advocación: San Bartolomé.

Emplazamiento: Estuvo situada en el barrio Rentería, en el lugar denominado *Malozte*.

Por tradición se sabe que estuvo ubicada junto al antiguo caserío Alegria. Actualmente hay en su lugar una casa de varias viviendas denominada *Katalin etxie*.

Festividad, culto y ritos: Se celebra en el barrio la festividad de San Bartolomé, el día 24 de Agosto, con misa en el Convento de la Merced. También se celebra romería.

Notas históricas: Iturriza escribiendo sobre las ermitas de Ajangiz señala:

«...ubo otra hermita dedicada a San Bartolomé (que) demolio el mismo Concejo el año de 1789 por amenazar ruina».