

## APATAMONASTERIO

Anteiglesia de la Merindad de Durango. En las Juntas de Gerendiaga ocupaba el 10.º asiento.

El año 1962 se fusionó con las anteiglesias de Axpe y de Arrazola, formando un único municipio con el nombre de Valle de Atxondo.

Tiene una extensión de 3,36 km<sup>2</sup>. Su núcleo urbano está a 159 m. de altitud sobre el nivel del mar y dista 35,5 km. de Bilbao.

Limita al N. y al W. con Abadiño; al S. con Axpe y Marzana y al E. con Elorrio.

El término de Apatamonasterio se sitúa a orillas del río Orrio que en su mismo núcleo urbano recibe al Arrazola que aporta sus aguas de las hondonadas del Anboto. Al N. el Arteagabaso con 379 m., en el límite con Elorrio, es la altura principal del municipio.

### Evolución de la población

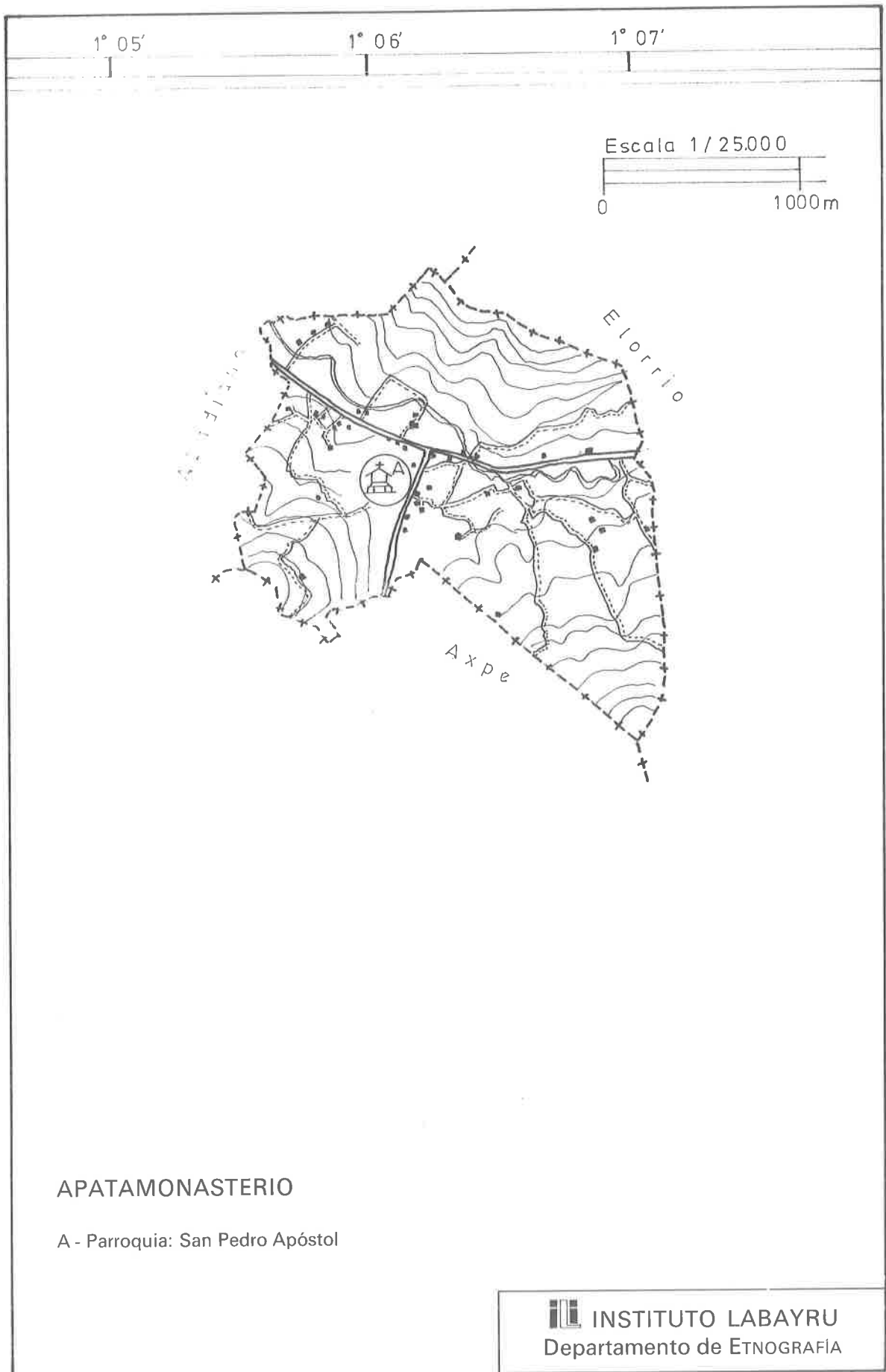
Año 1800	.....	248 hab.
1864	.....	213 »
1900	.....	228 »
1920	.....	337 »
1940	.....	254 »
1950	.....	296 »
1960	.....	306 »
1986	.....	1504 » Valle de Atxondo

### Parroquia

La iglesia parroquial está bajo la advocación de San Pedro Apóstol. Fue el año 1857 cuando la ermita de San Pedro existente en el término, se convirtió en parroquia. Con anterioridad a esta fecha, la ermita citada estaba adscrita a la iglesia parroquial de San Agustín de Etxebarria, en cuyos libros sacramentales se registraban los fieles de Apatamonasterio.

### Ermitas

Hasta 1857 existió una ermita bajo la advocación de San Pedro. En el lugar que ocupó se encuentra la actual parroquia de San Pedro de Apatamonasterio.



## SAN PEDRO DE APATAMONASTERIO

Desaparecida

**Advocación:** San Pedro.

**Parroquia:** La primitiva ermita dependió de la parroquia de San Agustín de Etxebarria.

**Emplazamiento:** Estuvo situada en Apatamonasterio, en su lugar actualmente se halla la parroquia bajo la misma advocación.

**Notas históricas:** Aparece citada el año 1545 entre las ermitas sin renta de San Agustín de Echabarria.

En el auto de visita de 1829 se señala que esta ermita se halla «sumamente maltratada e indecente» y mandan que sin más dilación en el término de cuatro meses de la publicación del citado auto, «dispongan que se hagan y ejecuten todas las obras y reparos de que tiene necesidad hasta ponerla en el estado de solidez y decencia que se requiere para su uso y celebracion del Santo sacrificio de la misa, y pasado dho termino sin verificarlo desde ahora para entonces mandaba y mandó igualmente SSI. no se haga uso alguno de la referida hermita, ni en ella se celebre el santo Sacrificio de la misa, lo que proibia y prohibió encargando a los vecinos de dicha anteiglesia lo eleven a noticia del ordinario diocesano a fin de que en el particular se arreglen las providencias correspondientes».

*Sepulcros:* Otalora, en la *Micrología Geográfica de la Noble Merindad de Durango* señala la existencia de sepulcros de piedra en la primitiva ermita.

### Documentación

ACJG. Libro de Fábrica San Agustín de Echabarria.  
AHEV; Elorrio-Purísima Concepción; 16-1. Libro de Fábrica; 1777-1842.

### Bibliografía

ITURRIZA, 1938, pp. 306, 314 y 315.  
OTALORA. *Micrología*, 1634, p. 24.

## ARRAZOLA

Anteiglesia de la Merindad de Durango. En las Juntas de Gerediaga ocupaba el asiento 8.º.

El año 1962 se fusionó con las anteiglesias de Axpe y Apatamonasterio formando un único municipio bajo la denominación de Valle de Atxondo.

Tiene una extensión de 9,24 km<sup>2</sup>. Su núcleo urbano, Arrazola, tiene una cota de 239 m. y dista 39,5 km. de Bilbao.

Limita al N. con Axpe y Elorrio; al S. con el Valle de Aramaio en Araba; al E. con Elorrio y al W. con Axpe.

La mole caliza de Anboto (1296 m.) al SE. y la boscosa de Memaia (669 m.) al NW, confinan a la anteiglesia de Arrazola en un estrecho valle recorrido por el río Arrazola. La topografía es extraordinariamente accidentada, con paredes verticales de hasta 600 m. en las laderas del Anboto.

### Evolución de la población

Año 1887 . . . . .	319 hab.	
1900 . . . . .	330 »	
1920 . . . . .	450 »	
1940 . . . . .	335 »	
1960 . . . . .	265 »	
1986 . . . . .	1504 »	Valle de Atxondo

### Barrios y núcleos principales

Artekale, Arrazola, Arrenturriaga, Barrenkale y Goierria.

### Parroquia

La iglesia parroquial está dedicada a San Miguel Arcángel. Sus libros sacramentales se remontan a 1544.

### Ermita

San Roque, en el barrio de su nombre.

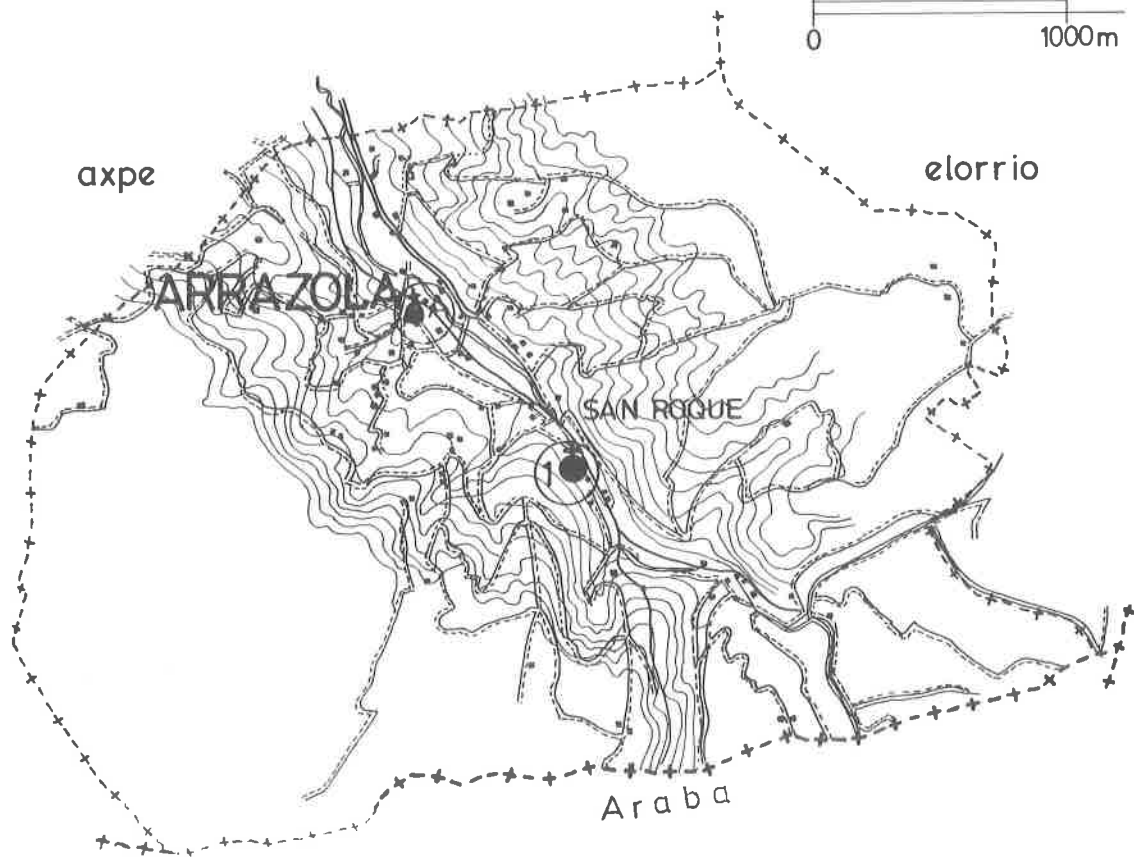
1°06'

1°07'

1°08'

escala 1/25000

0 1000m



## ARRAZOLA

1 - San Roque

A - Parroquia: San Miguel Arcángel

## SAN ROQUE

**Advocación:** San Roque, popularmente se le denomina *Sandroke*.

**Parroquia:** San Miguel Arcángel.

**Emplazamiento:** En el barrio de su nombre, en una campa, junto al río *Bezaide*, y al monte *Sandrokegane*. Junto a la ermita hubo una antigua ferretería. Caseríos próximos: Makatzeta, Olaun, Txurtitxaga, Kiputxena, Errotabarri, Panarra (Pagonabarraga), y Artzualde (Artzubialde).

Altitud: 260 m.

Coordenadas: Long.: 1° 06' 53". Lat.: 43° 05' 38".

Orientación: NE. - SW.

**Acceso:** Carretera Durango-Elorrio, a la altura del Km. 35,500 se toma una desviación a la derecha por la carretera a Arrazola. De aquí se continúa por la carretera vecinal que conduce al barrio San Roque y al límite del municipio. La ermita se encuentra a 800 m. de la plaza del barrio.

**Descripción:** Planta rectangular de 10 x 8,04 m. Abside recto marcado en planta. Al interior la nave y el presbiterio se separan por medio de un arco de medio punto. Muros en mampostería con esquineros de sillería. Cubierta a tres aguas sobre una cercha. Espadaña de piedra de sillería en el lado NW. de un vano, con campana, rematada por cruz de piedra y adornada con dos acróteras esféricas en la base superior y dos piramidales en la inferior. En la fachada principal, gran verja de madera torneada, que ocupa la práctica totalidad de la fachada. Ventana adintelada al SE. El pavimento de la nave es de cemento y el del presbiterio y pórtico de losas de piedra. Pórtico a los pies.

**Imágenes:** San Roque, la Virgen y San Bartolomé. También hay una figura pequeña, que representa un niño.

**Conservación:** Buena.

**Festividad, culto y ritos:** El día 16 de Agosto, festividad de San Roque, se celebra misa cantada y romería popular.

### Bibliografía

DELMAS, 1944, pp. 361-362.

ITURRIZA, 1938, p. 314.

LABAYRU, I (1967) p. 578.

### Informantes locales

José Ignacio Buruaga, 56 años. Caserío Errotabarri. Carmelo Gorostiza. Barrio Lezea-barri. Eustaquio Zearsolo. Caserío Mendikoa. (Mayo 1983).

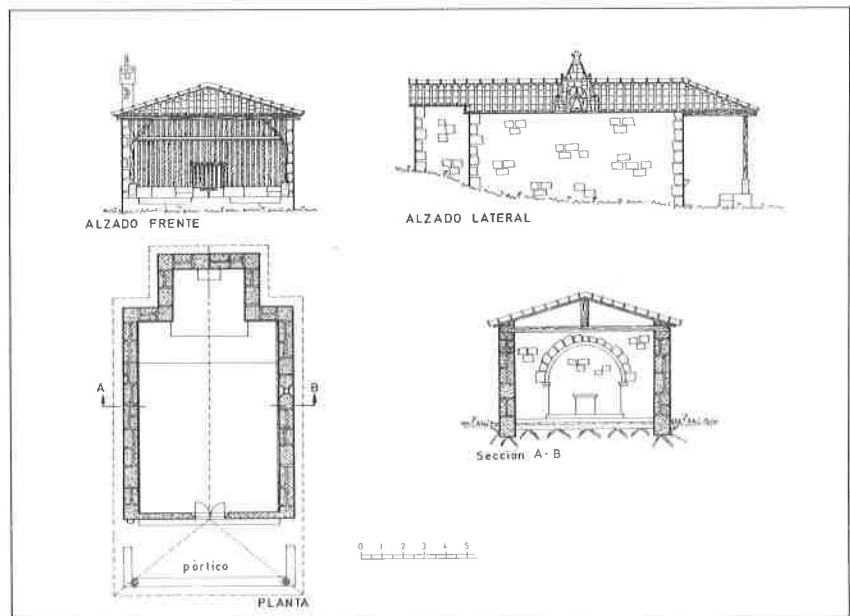


San Roque

*Rogativas:* Desde la parroquia de Arrazola se acudía en rogativa el mismo día de la fiesta de San Roque.

También se acudía en rogativa el 9 de Mayo, festividad de San Gregorio. Ese día se procedía a la bendición del agua, que después se arrojaba en las huertas como protección para las cosechas.

**Observaciones:** La imagen de la Virgen que se venera actualmente en esta ermita, ha sido trasladada recientemente desde la parroquia de Arrazola.



**San Roque**  
Planta y alzados.

## AXPE

Anteiglesia de la Merindad de Durango. En las Juntas de Gerediaga ocupaba el asiento 9.º. En algunos documentos el municipio aparece denominado: Axpe-Marzana y también Axpe de Arrazola. La feligresía de Marzana con iglesia sacramental propia, desprendida de San Agustín de Etxebarria a mediados del siglo XVI, carecía de jurisdicción temporal.

El año 1962 se fusionó con las anteiglesias de Arrazola y Apatamonasterio formando un único municipio, bajo el nombre de Valle de Atxondo.

Tiene una extensión de 10,81 km<sup>2</sup>. La cota del núcleo urbano es de 249 m. Dista 37,5 km. de Bilbao.

Limita al N. con Apatamonasterio; al S. con el Valle de Aramaio en Araba; al E. con Elorrio y Arrazola y al W. con Abadiño.

El término de Axpe comprende parte de los montes Memaia (669 m.), San Miguel de Irure (430 m.) y Anboto (1296 m.), el cerro de Imitte y dentro del macizo de Anboto las cotas conocidas como Elgoin (1196 m.), Kurutzeta (1194 m.) y Larrano Urkulu Puntie (1033 m.).

El relieve es muy accidentado, con desniveles importantes y modelado kárstico joven en las calizas de las peñas desde Anboto a Alluitz.

### Evolución de la población

Año 1887 . . . . .	488 hab.
1900 . . . . .	477 »
1920 . . . . .	506 »
1940 . . . . .	477 »
1960 . . . . .	477 »
1986 . . . . .	1504 » Valle de Atxondo

### Barrios y núcleos principales

Axpe, Imitte, Marzana, Olazabal y Santiago.

### Parroquias

La iglesia parroquial de Axpe está bajo la advocación de San Juan Bautista. Sus libros parroquiales datan de 1584.

La iglesia parroquial de Marzana está bajo la advocación de San Martín. Sus libros sacramentales dan comienzo en 1665.

Estas dos iglesias junto con la de San Miguel de Arrazola fueron, en otro tiempo, iglesias unidas según consta en sus libros.

### Ermitas

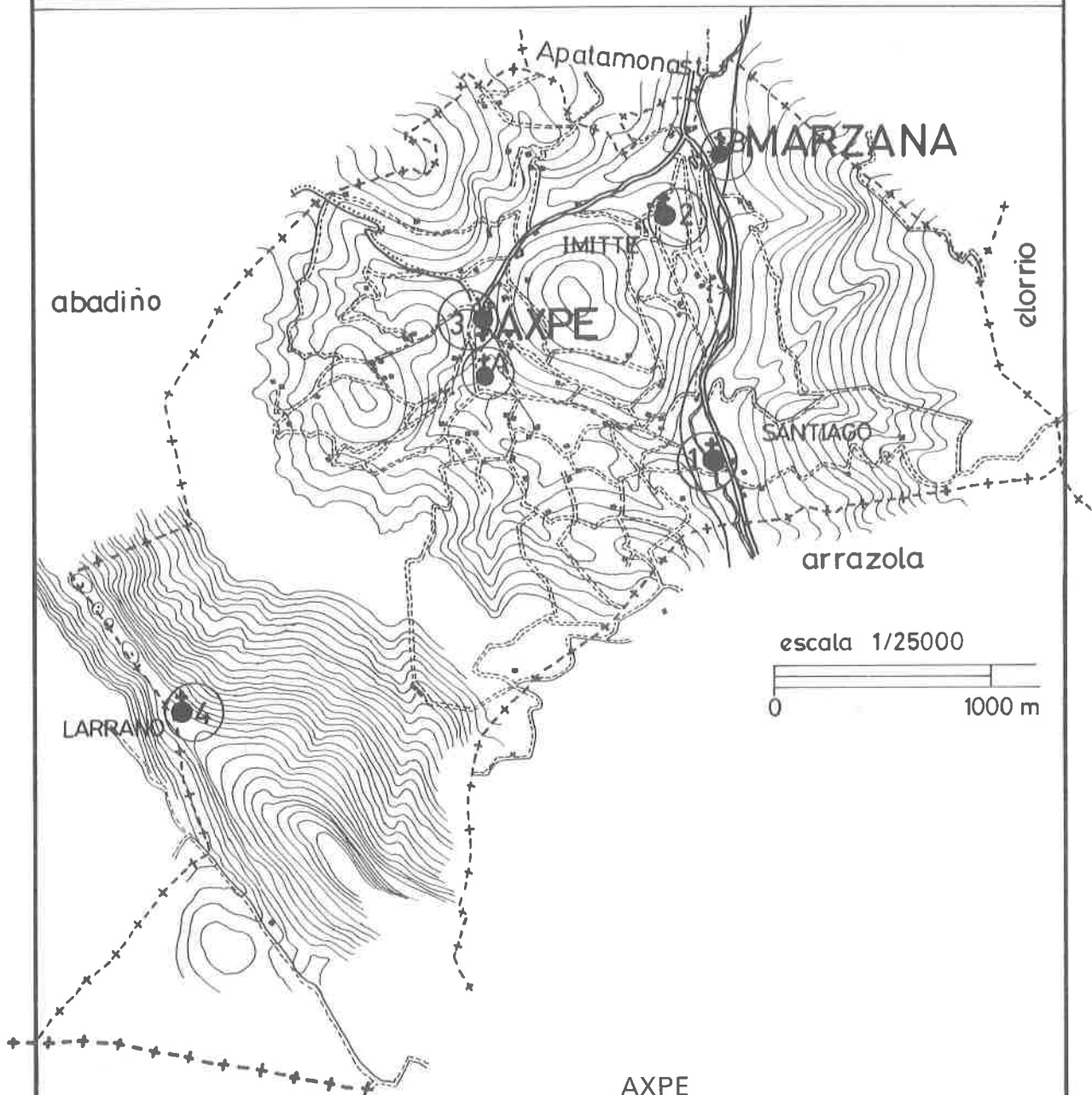
Santiago Apóstol en el barrio de su nombre, Santa Lucía en Imitte, Santo Angel de la Guarda en la plaza, Santa Bárbara en Larrano y Santo Cristo de Larrano (desaparecida).

1°04'

1°05'

1°06'

1°07'



### AXPE

- 1 - Santiago Apóstol
- 2 - Santa Lucía
- 3 - Angel de la Guarda
- 4 - Santa Bárbara
- A - Parroquia: San Juan Bautista (Axpe)
- B - » : San Martín Obispo (Marzana)

## SANTIAGO

**Advocación:** Santiago Apóstol, popularmente se le denomina *Santijjau*.

**Parroquia:** San Juan Bautista.

**Emplazamiento:** En el barrio de Santiago, en una campa, junto a un arbolado de plátanos. Caseríos próximos: Santijjau, Kereketa, Errikoetxie, Errementarikoa, Garaikua, Olabarri e Ikabel.

Altitud: 205 m.

Coordenadas: Long.: 1° 06' 14". Lat.: 43° 06' 33".

Orientación: NE. - SW.

**Acceso:** Carretera comarcal Apatamonasterio-Arazola, a la altura del km. 37,950, se toma una desviación a mano derecha. La ermita se halla a 20 m.

**Descripción:** Planta rectangular de 11 x 7,35 m. Muros de mampostería vista con esquineros de sillería. Cubierta a cuatro aguas sobre dos cerchas. Al NW. campanil de hierro, con campana, rematado por cruz también de hierro. En la fachada principal verja de madera torneada en la que se enmarca la puerta. En el lado W. hay una puerta cegada. Pavimento de cemento sobre antiguas losas de piedra. En el presbiterio y pórtico se conservan a la vista losas de piedra. Pórtico a los pies cerrado con cemento, cristalera y puerta.

**Imágenes:** Santiago peregrino, San Lorenzo y San Antonio Abad.

**Conservación:** Regular.

**Festividad, culto y ritos:** La fiesta principal de la ermita es la del 25 de Julio, festividad de Santiago Apóstol. Se celebra misa cantada y romería popular.

El día 10 de Agosto, festividad de San Lorenzo, y el 17 de Enero, festividad de San Antón Abad, se ofician misas.

**Rogativas:** Se acudía en rogativa, *letañak*, desde la parroquia de Axpe, uno de los tres días anteriores a la festividad de la Ascensión.

### Documentación

AHEV; Achondo, Axpe-San Juan Bautista; 3-1. Libro de la ermita de Santiago: Cuentas y visitas; 1706-1880.

### Bibliografía

DELMAS, 1944, p. 362.

ITURRIZA, 1938, p. 314.

YBARRA Y BERGE, *Catálogo*, 1958, p. 441.

### Informantes locales

Juan Armendia, 74 años. Caserío Ikabel. Pedro Buruaga, 71 años. Caserío Santijjau. (Mayo 1983).

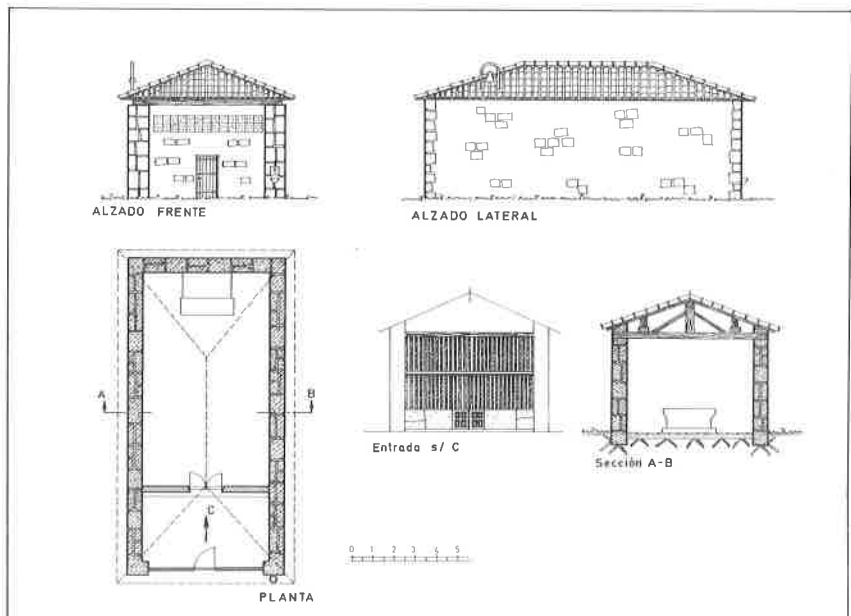


Santiago

Se bendecía agua, que después se arrojaba a las huertas como protección de las cosechas. Al final de la rogativa era costumbre obsequiar a los asistentes con vino y galletas.

El día 9 de mayo, festividad de San Gregorio Nacianceno, se acudía en rogativa a esta ermita.

*Sepulcros:* Ybarra y Bergé señala que en las proximidades de esta ermita, existió un sepulcro de piedra con su cubierta, que hoy no se observa.



**Santiago**  
Planta y alzados.

## SANTA LUCIA

**Advocación:** Santa Lucía.

**Parroquia:** San Juan Bautista.

**Emplazamiento:** En un altozano, junto al caserío Imitte. Otros case-  
ríos próximos: Imitte-etxebarria y Uxar.

Altitud: 230 m.

Coordenadas: Long.: 1° 05' 58". Lat.: 43° 07' 09".

Orientación: SE. - NW.

**Acceso:** Carretera Apatamonasterio-Axpe. A la altura del km. 37, se  
toma una desviación a la izquierda, por camino carretil. La ermita se en-  
cuentra a 500 m.

**Descripción:** Planta rectangular de 11,50 x 7,20 m. Muros de mampos-  
tería vista con esquineros de sillería. Cubierta a tres aguas sobre tres cerchas.  
Sin espadaña. La campana se halla suspendida de una viga en el pórtico.  
En la fachada principal reja de madera torneada y piedra de sillería. Ventana  
adintelada al SW. Pavimento de cemento en la nave, de losas de piedra  
en el presbiterio y de canto rodado en el pórtico que está a los pies. Sobre  
la fachada principal la inscripción: SANTA LUCIA.

**Imágenes:** Santa Lucía.

**Conservación:** Buena. Ha sido restaurada hacia el año 1972, por  
cuenta de la familia de Pablo Elgezabal.

**Festividad, culto y ritos:** El día 13 de Diciembre, festividad de Santa  
Lucía, se celebra misa.

**Rogativas:** El martes anterior a la festividad de la Ascensión se acudía  
en rogativa a esta ermita, desde la parroquia de Axpe.

### Bibliografía

DELMAS, 1944, p. 368.

ITURRIZA, 1938, p. 315.

### Informante local

Lorenzo Uriarte, 78 años. Caserío Imit-  
te-etxebarria. (Mayo 1983).



Santa Lucía

## SANTO ANGEL DE LA GUARDA

### Bibliografía

DELMAS, 1944, p. 368.  
ITURRIZA, 1938, p. 315.

### Informantes locales

Víctor Bazeta, 58 años. Caserío Eleizaburu. Justo Gallastegi, 72 años. Caserío Larrako. (Mayo de 1983).

**Advocación:** Angel de la Guarda, popularmente se le denomina *Aingeru Guardakue*.

**Parroquia:** San Juan Bautista.

**Emplazamiento:** En la misma plaza de Axpe, llamada *Donibane Enparantza*, junto al frontón y muy cerca del Ayuntamiento y de la parroquia.

Altitud: 249 m.

Coordenadas: Long.: 1° 05' 21". Lat.: 43° 06' 56".

Orientación: SE. - NW.

**Acceso:** Carretera Durango-Elorrio. En Apatamonasterio se toma la desviación a Axpe. A 2,4 km., en la plaza de Axpe, se encuentra la ermita.

**Descripción:** Planta trapezoidal de 5,20 x 5,66 m. Muros laterales de mampostería vista con esquineros de sillería. Fachada principal en sillería. En uno de los sillares la inscripción: 1682. Cubierta a cuatro aguas sobre una cercha. No tiene espadaña. En la fachada principal, un gran arco de descarga, cerrado por verja de madera torneada. Pavimento de cemento en la nave y de losas de piedra en el pórtico. Pórtico delantero sobre dos columnas de piedra. En el muro del presbiterio, al exterior, piedra con una cruz labrada similar a la del Angel de la Guarda de Zelaieta, en Abadiño.

**Imágenes:** Angel.

**Conservación:** Ha sido restaurada el año 1981 por cuenta del Ayuntamiento y colaborando el vecindario con la mano de obra.

**Festividad, culto y ritos:** El 1 de Marzo, festividad del Angel de la Guarda, se celebra misa.

En la festividad del Domingo de Ramos se hace la bendición de los ramos en el interior de esta ermita y a continuación se va en procesión hasta la parroquia de San Juan Bautista.

**Observaciones:** En su interior una imagen de pequeñas proporciones no identificada.



Santo Angel de la Guarda

## SANTA BARBARA

**Advocación:** Santa Bárbara. La documentación eclesiástica del siglo XVIII, y el mismo Iturriza dan cuenta de una ermita bajo la advocación de Jesús Crucificado o el Cristo situada en Larrano. (Cfr. Descripción del Santo Cristo de Larrano).

**Parroquia:** San Juan Bautista.

**Emplazamiento:** En la crestería que va del Alluitz hasta la cumbre del Anboto, en el término llamado *Larrano*. Junto a la ermita hay dos txabolas de pastores y a unos 100 m. el refugio de montaña: *Larranoko estalpie*.

Altitud: 959 m.

Coordenadas: Long.: 1° 04' 18". Lat.: 43° 06' 54".

Orientación: SE. - NW.

**Acceso:** A esta ermita se puede acceder desde Axpe y también desde Arrazola, por senderos de monte muy pronunciados. Más fácil es el acceso desde Urkiola, desde el lugar denominado *Pol-pol* o campa de Asuntze situada detrás de Urkiola-mendi, por una senda llamada *Arrimalleta*.

**Descripción:** Planta rectangular de 6,50 x 4 m. Muros de mampostería vista. Cubierta a dos aguas. Sin espadaña. Puerta enmarcada en una verja de hierro forjado toscamente. Pavimento raseado de cemento. Las paredes laterales y el tejado sobresalen un metro de la puerta de entrada y forman una especie de pequeño pórtico. La edificación se asemeja a una tradicional txabola de pastor.

**Imágenes:** Santa Bárbara, Santo Cristo en alto relieve de piedra arenisca. De peana de la imagen de Santa Bárbara hay un bajo relieve del Crucificado.

**Conservación:** Buena.

**Festividad, culto y ritos:** El único culto que tiene esta ermita es la rogativa, que realizan a ella anualmente los vecinos de Axpe.

### Informantes locales

Estanislao y Félix Arana. Axpe. Carmelo Olaetxea. Axpe. Luis Zabala, Párroco de S. Juan Bautista de Axpe-Marzana. (Abril 1983).



Santa Bárbara

No hay señalado un día fijo para esta celebración, que tiene lugar cuando los vecinos acuerdan realizarla.

La práctica habitual ha sido que esta rogativa tuviera lugar los días 18 ó 31 de Julio, festividad de San Ignacio.

*Konfure, conjuro:* Oficiada la misa, el sacerdote hace el conjuro para preservar las cosechas del campo del pedrisco.

*Romerta:* Se celebra una pequeña romería con txistu y tamboril.

El Ayuntamiento de Axpe y actualmente el del Valle de Atxondo obsequia con vino a todos los asistentes a la rogativa.

*Errosarie:* Después de la comida, a las 4 de la tarde se rezaba el rosario en la ermita y bajaban todos juntos a Axpe.

Cuando llegaban al pueblo, los que habían acudido a la rogativa tocaban las campanas de la parroquia de San Juan de Axpe, y tanto los que habían asistido a la rogativa como los que no habían podido acudir, se congregaban en la iglesia para rezar juntos por los difuntos de la vecindad. A continuación, tenía lugar en el frontón una cena como despedida de la rogativa. Después de la cena se festejaba con un baile acompañados de txistu, tamboril y acordeón.



**Santa Bárbara**  
Altar.

## SANTO CRISTO DE LARRANO

Desaparecida

**Advocación:** Santo Cristo.

**Parroquia:** Aparece citada en documentación de la parroquia de San Juan Bautista de Axpe.

**Emplazamiento:** Iturriza ubica una ermita de Jesús Crucificado *en el prado de Larrano*.

**Notas históricas:** Un documento suscrito por Manuel Justo Redondo en nombre del fiel regidor, vecino de la anteiglesia de Axpe, señala que dicha República tiene una ermita titulada el:

«Christo de Larrano sitta en la Puntta de la Peña que llaman de Amboto distante de la dicha Antteiglesia dos oras largas de un camino inaccesible en la que solo se ha zelebrado anualmente una misa; y cuia Hermita hace años no ha servido ni sirve para otra cosa que para guarida y refugio de ladrones y bandoleros los que barias veces se han hallado denttro de dicha Hermita descerrajando sus Puerttas, quemando quanto han hallado en ella y permaneciendo Sin salir muchas Veces en quatro o cinco dias. Y aora Ultimamente son tales los daños que han causado en dicha Hermita las personas forajidas que se han refugiado en ella que con quatrocientos Reales no se pueden reparar los daños que han causado, ni aun para una mediana diligencia para poder zelebrar el Santo Sacrificio de la Misa; mediante lo qual y que dicha Hermita no tiene rentta alguna y que es muy perjudicial su subsistencia por los motibos que llebo expuestos A vuestra Merced Suplico se sirba conceder su lizencia en forma para que con la correspondiente sentencia se traslade a la Parroquia de dicha Anteiglesia el Ara y Crucifixo que solamente se hallan en dicha Hermita a fin de colocarlos en unos de los Altares de la Cittada Parroquia con la obligacion deque en Estta se haga la acostumbra Rogatiba que anualmente se hacia en la dicha Hermita y en el mismo dia y con la limosna que ha sido de costumbre; Y para que efectuada la dicha transaccion, se deribe y demuela la dicha Hermita a fin que no sirba para refugio de bandoleros...».

En otro documento posterior, firmado el 19 de Abril de 1790 por el gobernador provisor, sede vacante en La Calzada, se solicita del vicario de la vicaría de Elorrio, información sobre la situación en que se encuentra esta ermita.

El 26 de Abril de 1790, D. Juan Bautista de Yeuzá, cumpliendo inmediatamente con lo demandado en el Decreto de 19 de Abril, informa:

«Que la Hermita tittulada el Christo de Larrano se halla quasi en la misma puntta De la peña nombrada de Ambotto; una de las mas elebadas de ttodo el País Bascongado, en parage aspero, despoblado e inaccesible, a distancia como detres horas de camino de la Ante Yglesia de Aspe ttodo cuestas arriba por unas sendas pedrajosas, Desuertte, que viene a ser una guarida, refugio de ladrones, y gentes vandidas, que aun hace mui poco tiempo que descerrajando la puertta, Se introdugeron porcion Deellos, y quemando aquella, bancos, ventttanas, y hasta el Attril, Semantttubieron dias, haciendo unos ahujeros profundos Denttro, y fuera, creiendo sin duda sacar algun mettal, y como no les surttiese efecto, Se retiraron quando les parecio conveniente, Dejando unicamente en dicha Hermita un Crucifijo de Piedra: Estta Hermita, amas Denottener Ornamenttos ni aun vinageras, candeleros, ni renta alguna absolutamente ttiene lapension Deque la Republica costee ttodos los años ciento, y Settentta reales pocomas, omenos, por la Rogattiba o Lettania, que conduce a ella, y assiste tal qual gente, Solo por comer, y beber un pellejo de vino de quatro acinco Canttaras, que Selleba porcostumbre antigua, y porcuia causa han Succedido muchas desgracias y muerttes altttiempo Derettirarsen (sic) embriagados a sus Casas, con las caidas, y Riñas, que resulttaban, Despues de dicho refresco, y comida.

### Documentación

AHEV; Achondo-Axpe. San Juan Bautista; P.V. 4-1-. Documento en papeles varios.

### Bibliografía

DELMAS, 1944, p. 368.  
ITURRIZA, 1938, p. 315.

Apoca disttancia De la Parroquia Destta Ante Yglesia ai ttres Hermitas tituladas De Santiago Santa Lucia, y el Angel, sin necesidad, por lo mismo Dela Del Christo De Larrano: Los despojos De tteja y algun maderamen, que otro Destta despoblada y rettirada Hermita, sin embargo Dettenerlos que acarrear a hombro, ay quien de cientto y cinquenta rreales por ellas: Yasi por estas circunstantias, como por otras Deirreverencia, que Sepudieran exponer, Sera mui conveniente el que V.S. (tte-niendolo a bien) Se digne mandar demoler dicha Hermita, y que la Hara y Efixie del Crucifixo, settrasladen ala misma Parroquia De San Juan Juan Baptistta Dedicha Antte Yglesia haciendo que enesta Se haga el mismo dia, que se celebraba en la Hermita la Rogattiba acosttumbhada, Conlo demas, que sea Del agrado de V.S. Elorrio, y Abril 26 de 1790».

**Observaciones:** En la ermita de Santa Bárbara de Larrano, incrustado en la pared del lado de la Epístola, se encuentra un alto relieve en piedra arenisca que representa un Santo Cristo. A la imagen de Santa Bárbara, sobre el altar, sirve de peana una piedra arenisca en la que aparece en bajo relieve un Cristo crucificado con dos ángeles que recogen su sangre en cálices. A la entrada de la ermita empotrada en la pared hay una cruz tallada también en piedra arenisca.

Estos restos no se corresponden, ni por los materiales empleados ni por el estilo, con la rusticidad de la ermita actual de Santa Bárbara, cuya advocación no aparece en la documentación histórica. Por ello presumimos que tales relieves bien pudieran ser restos reaprovechados de la antigua ermita del Cristo de Larrano demolida a finales del siglo XVIII.



**Sto. Cristo de Larrano**

1. Alto relieve.
2. Cruz