

MERINDAD DE MARKINA  
Y VILLA DE MARKINA

**337**  
ETXEBARRIA

**345**  
MARKINA

**357**  
XEMEIN  
*JEMEIN*



## ETXEBARRIA

Anteiglesia de la Merindad de Markina. Históricamente ha recibido la denominación de San Andrés de Echevarría. Ocupaba el asiento 28.º en la Juntas Generales de Gernika.

Tiene una extensión de 17,7 km<sup>2</sup>. Su núcleo urbano, en San Andrés, está a 107 m. de altitud y dista 52,5 km. de Bilbao.

Limita al N. con Xemein y Markina; al S. con Markina; al E. con Elgoibar en Gipuzkoa, y al W. con Markina y Xemein.

Le pertenece también el enclave de Imintxola junto a la muga con Gipuzkoa. Su terreno es sinuoso con Laborain (522 m.) y Kalamua (767 m.), como máximas alturas, en los límites de Gipuzkoa, al S. del municipio.

El río Urko y sus arroyos afluentes, Lagarrei, Urkarregi y Arrotain forman la red hidrográfica en cuyos términos se distribuye la población, considerablemente dispersa. Al Norte se presenta el terreno como vega.

### **Evolución de la población**

Año 1887 . . . . .	1127 hab.
1900 . . . . .	1068 »
1920 . . . . .	1030 »
1940 . . . . .	1044 »
1960 . . . . .	995 »
1978 . . . . .	759 »
1986 . . . . .	792 »

### **Barrios y núcleos principales**

Alzaa, Aulestia, Barinaga (parte), Erbera, Galarza, Iturreta (parte) y Unamunzaga.

En su término municipal se halla la torre de Jauregui, así como el palacio de Munibe que perteneció en tiempos al Conde Peñaflores y actualmente al Conde de Urquijo.

### **Parroquia**

La iglesia parroquial está bajo la advocación de San Andrés Apóstol. Sus libros sacramentales datan de 1558.

### **Ermitas**

Santa Cruz en Etxarte, Santa Engracia en Illoraldapa y Oratorio del Pilar, desaparecida, en los jardines del palacio de Munibe.

1° 11'

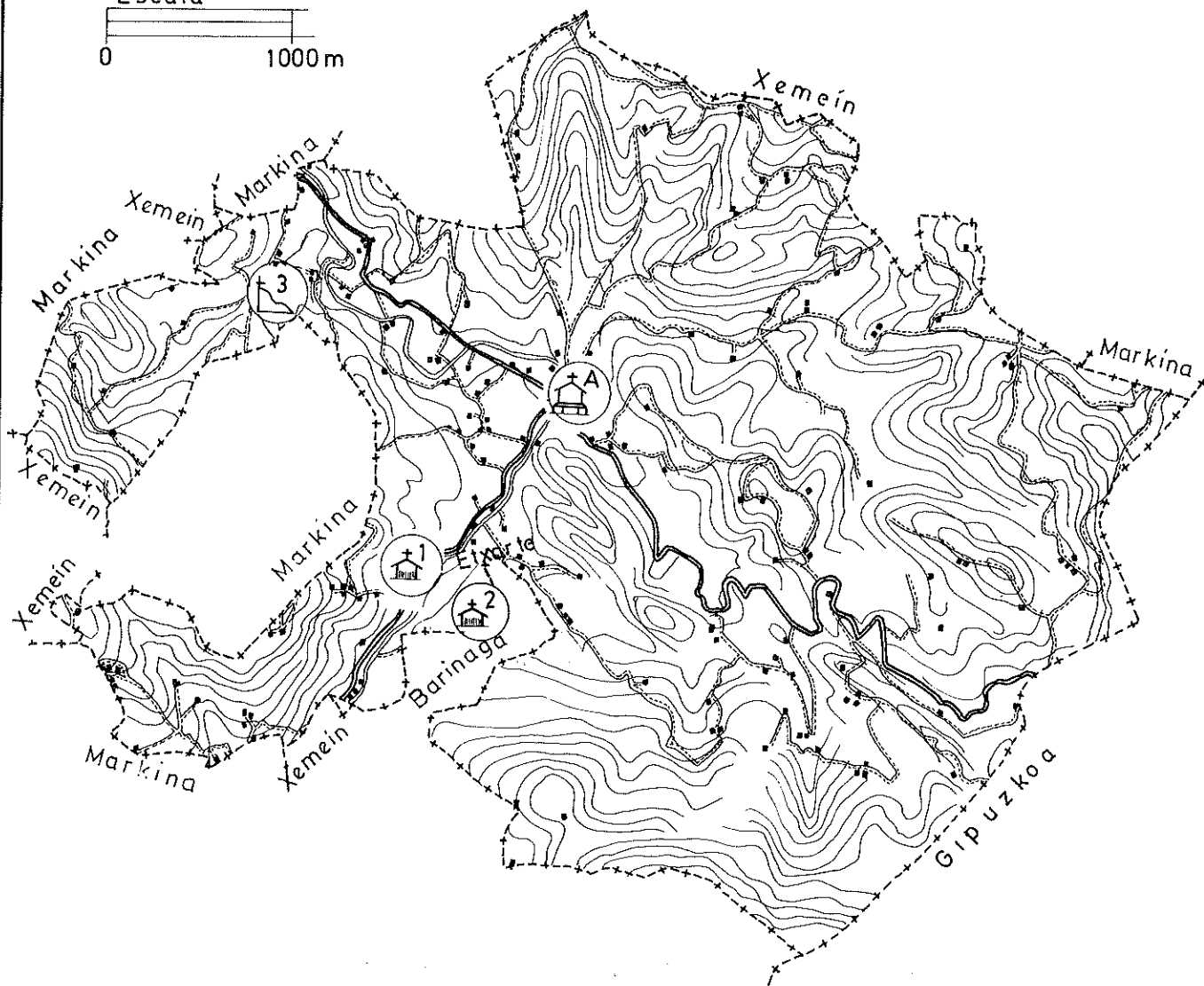
1° 12'

1° 13'

1° 14'

1° 15'

Escala



## ETXEBARRIA

- 1 - Sta. Engracia
- 2 - Sta. Cruz
- 3 - El Pilar (desaparecida)
- A - Parroquia: San Andrés Apóstol

## SANTA CRUZ DE ETXARTE

**Advocación:** Santa Cruz, popularmente *Etxarteko Kurutze Santua*.

**Parroquia:** San Andrés Apóstol.

**Emplazamiento:** Barrio Galarza, en el lugar denominado *Santakruzko tontorra*, en las faldas del monte Kalamua, junto al caserío Etxarte. Otros caseríos próximos: Etxarteganekue, Etxarteazpikoa, Pagate, Zubillaga, Otxategi, Irematei, Urbittie, Andika, Barrenetxe, Basabe, Basagoitti, Eskusolo y Urrusulo.

Altitud: 220 m.

Coordenadas: Long.: 1° 12' 23". Lat.: 43° 14' 34".

Orientación: NE. - SW.

**Acceso:** Carretera Etxebarria-Barinaga, a la altura del km. 54,500 desviación a mano izquierda, tomando camino carretil. A 200 m. se encuentra la ermita.

**Descripción:** Planta rectangular de 14,85 × 10,35 m. Muros de mampostería enlucida. Cubierta a cuatro aguas. Espadaña de piedra de un vano, con campana, rematada por cruz de hierro. Al interior bóveda de madera. Puerta de arco de medio punto en el lado SW. Puerta en el lado SE. de arco de medio punto. Dos ventanas adinteladas y una aspillera en el lado SE. Pavimento de baldosas de tierra cocida, presbiterio de losas de piedra y madera. Coro de madera. Pórtico a los pies y cerrado.

**Imágenes:** Santa Cruz y Santa Bárbara.

**Cuadros:** Flanquean la cruz dos pinturas de La Dolorosa y San Juan que pertenecen al retablo. En el lateral del retablo un lienzo con Santa Catalina. Santa Apolonia. San Juan Bautista. San Antonio Abad. Virgen. Cristo con corona de espinas. Dos motivos florales.

**Conservación:** Buena. Fue reparada el año 1976, a raíz de un incendio en el que quedó destruido el pórtico y parte del tejado. La reconstrucción corrió a cargo del vecindario y del Ayuntamiento.

### Documentación


AHEV; Echevarria-San Andrés; 3-2. Libro de la ermita de Santa Cruz de Echearte: Cuentas; 1718-1855. Amutxastegi, Felipe. *Etxarteko Kurutze Santuaeren ermita*. Informe sobre esta ermita. Año 1981. ADEL.

### Bibliografía

DELMAS, 1944, p. 456.  
ITURRIZA, 1938, p. 245  
LABAYRU, VI (1969) p. 239.

### Informantes locales

Rafacla Alzibararetxuluaga, 69 años. Caserío Etxarteagoikoa. Bernardino Barrutia. Párroco de San Andrés. (Marzo 1983).



Santa Cruz de Etxarte

**Festividad culto y ritos:** La fiesta es el 14 de Septiembre, Exaltación de la Santa Cruz. Actualmente la celebración se hace el domingo siguiente. Misa cantada. Antes se celebraba romería.

*Mandak:* Es costumbre el mismo día de la fiesta ofrecer misas por los difuntos de la vecindad, *Mandak* o *Bandak*. Al finalizar la misa, el sacerdote lee la lista de las personas fallecidas por las que se ha ofrecido la misa.

*Rogativas:* A esta ermita se acudía en rogativa, *letaiñak*, desde las parroquias de Barinaga, Larruskain y San Andrés de Etxebarria. Era costumbre celebrar la misa por los difuntos este día.

Antes de entrar en la ermita, se daba una vuelta a la misma.

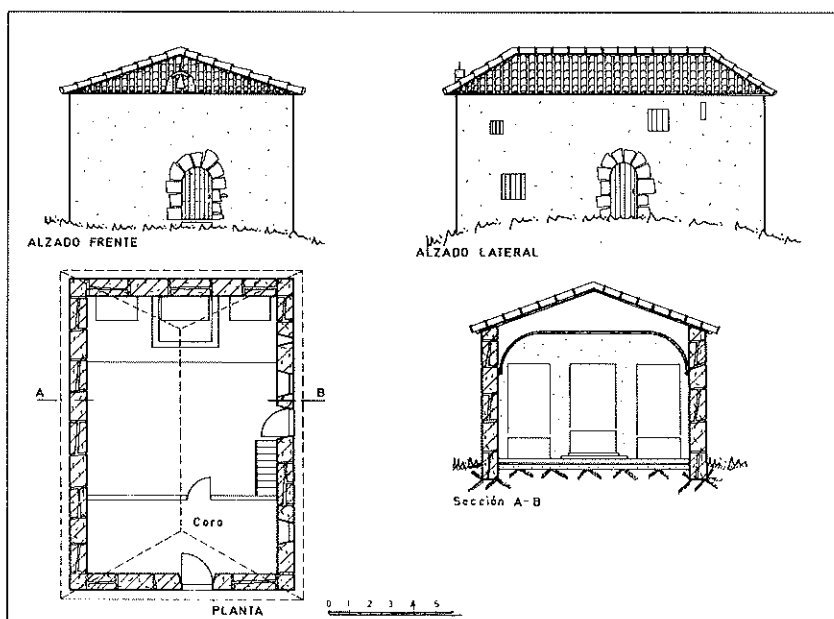
*Arrixa kontrako meza - Inetasi-ariaren aurka:* En Mayo, cuando la cosecha estaba granando, cada barrio tenía un día concreto para asistir a la misa que se celebraba «contra el pedrisco». De cada casa asistía uno. Los de la parroquia de Barinaga acudían a esta ermita el segundo día de Pentecostés. Esta misa actualmente se celebra en la parroquia de San Andrés de Etxebarria.

**Observaciones:** A Santa Bárbara, imagen que se venera en esta ermita, se le considera abogada contra las tormentas.

*Cofradía:* Según F. Amutxastegi: Antiguamente hubo Cofradía en esta ermita.

*«Ermita onetako diru-kontuen eta garbitasunen liburu onetan: «Kofradeek» egiten eben bazkarirako erosten ziran plater eta koillarak aitatzen dira. Baiña 1722' gr. urtean, obispoak egindako ikustaldian, jan-edan oneik ermitan, kanposantuan eta gaineko gelan egitea galerazo egin eban Obispoak»*

Santa Cruz de Etxarte  
Planta y alzados.





## SANTA ENGRACIA

**Advocación:** Santa Engracia, popularmente *Santa Engrazi*.

**Parroquia:** San Andrés Apóstol.

**Emplazamiento:** En la Cofradía de Barinaga, junto al río Urko y al caserío Santa Engrazi. Otros caseríos próximos: Lamiñoerrota, Lamiñoabarne, Lamiñogane.

Altitud: 125 m.

Coordenadas: Long.: 1° 12' 00". Lat.: 43° 24' 40".

Orientación: E. - W.

**Acceso:** Carretera Etxebarria-Barinaga, km. 54,200, en su lado derecho. La ermita se sitúa a unos 10 m. de la carretera.

**Descripción:** Planta rectangular de 13,60 x 11,75 m. Muros de mampostería vista con esquineros de sillería. Cubierta a cuatro aguas. En el lado S. una puerta de arco apuntado, así como una ventana adintelada. Un total de cuatro aspilleras, dos al W., una al N. y una al S. Pavimento de canto rodado en la nave y de losas de piedra en el presbiterio. Pórtico al lado de la Epístola. Cuatro columnas con capiteles sustentan la techumbre de éste, algunas de cuyas vigas están labradas. Contra el muro meridional, junto al contrafuerte y techumbre del pórtico se apoyan dos vigas de madera que sustentan un tejadillo donde se alberga la campana.

**Imágenes:** Santa Engracia.

*Cuadros:* San Gregorio, San Antolín, Sagrado Corazón, Virgen del Carmen y Santa Catalina.

**Conservación:** Deficiente.

**Festividad, culto y ritos:** El día 16 de Abril, festividad de Santa Engracia. Actualmente la fiesta se celebra el domingo siguiente. Misa. Antes se hacía romería en *Lamiñoerrota*.

*Rogativas:* A esta ermita se acudía en rogativa, *letaiñak*, desde la parroquia de Etxebarria, el lunes anterior a la Ascensión y desde la parroquia de Barinaga, el miércoles anterior a dicha festividad.

### Documentación

AHEV; Marquina, Barinaga-San Pedro; 5-3; 5-4. Ermita Santa Engracia: Cuentas; 1642-1806 y 1807-1871.

### Bibliografía

ITURRIZA, 1938, p. 336  
LABAYRU, VI (1969) p. 239.

### Informante local

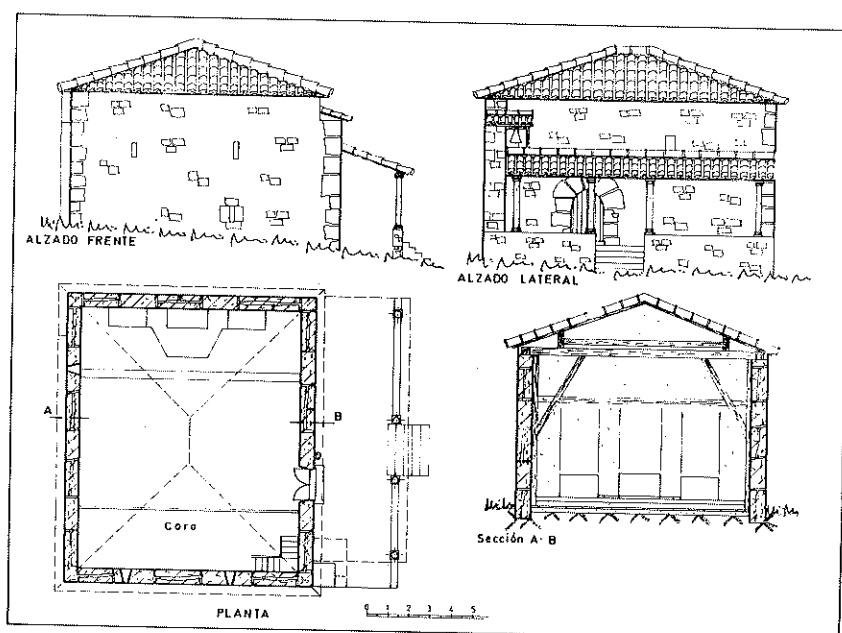
Agustina Agirre, 56 años. Caserío Santa Engrazi. (Marzo 1983).



Santa Engracia

*Bendición de agua, aceite y sal:* El día San Gregorio, 9 de Mayo, era costumbre bendecir agua y sal en la ermita. También se bendecía aceite que era llevado a casa y se utilizaba contra el mal de oídos.

**Observaciones:** Se veneró en esta ermita una imagen de San Esteban, que en su día fue vendida para comprar la campana.



**Santa Engracia**  
Planta y alzados.



**EL PILAR DE MUNIBE**

Desaparecida

**Advocación:** Ntra. Sra. del Pilar.**Parroquia:** Eclesiásticamente perteneció a la parroquia de San Andrés.**Emplazamiento:** Estuvo situada junto a la antigua Casa de Munibe.

Una espadaña construida en piedra de sillería y con campana se sitúa actualmente a unos 30 m. del nuevo palacio Munibe, que fue construido en 1903 sobre las ruinas del anterior. Es el único resto que queda de la antigua ermita.

**Observaciones:** Estaba considerada como ermita o capilla de la Casa Munibe.

En los libros parroquiales de San Andrés figura entre las ermitas visitadas por el Obispo de Calahorra.

Labayru, en su *Historia de Bizcaya*, en la crónica de los años 1741-1742 al escribir sobre *Echevarria*, señala «las ermitas, Santa Cruz de Echarte y la de Nuestra Señora del Pilar de Munibe, ambas en buen estado».

**Bibliografía**

LABAYRU, VI (1969) p. 239.

**Informantes locales**

Bernardino Barrutia. Párroco de San Andrés. Ignacio de Urquijo. Palacio de Munibe. (Marzo 1986).

