

GETXO

Anteiglesia de la Merindad de Uribe. Ocupaba el asiento 47.º en las Juntas Generales de Gernika.

Tiene una extensión de 11,64 km². Su núcleo principal, Algorta, se encuentra a 51 m. sobre el nivel del mar y dista 15,5 km. de Bilbao.

Limita al N. con el mar, al S. con la ría del Nerbion, al E. con Leioa, Erandio, Berango y Sopela, y al W. con el abra de la ría frente a Portugaleta y Santurzi.

El municipio se extiende a lo largo de la costa con una altura media de 50 m., descendiendo al litoral en las playas de Azkorri, Arrigunaga, Ereaga y Las Arenas y se adentra en el mar en el promontorio de Punta Galea.

De N. a S. discurre el río Gobelas que recoge las aguas del arroyo Larrañazubi procedente de las laderas de Kurkudi (128 m.), cota más alta del municipio.

Evolución de la población

Año 1887	3686 hab.
1900	5442 »
1920	11399 »
1940	17795 »
1960	22951 »
1978	66306 »
1986	76396 »

Es uno de los municipios más poblados de Bizkaia.

Barrios y núcleos principales

Algorta, Las Arenas, Neguri y Getxo-Elexalde.

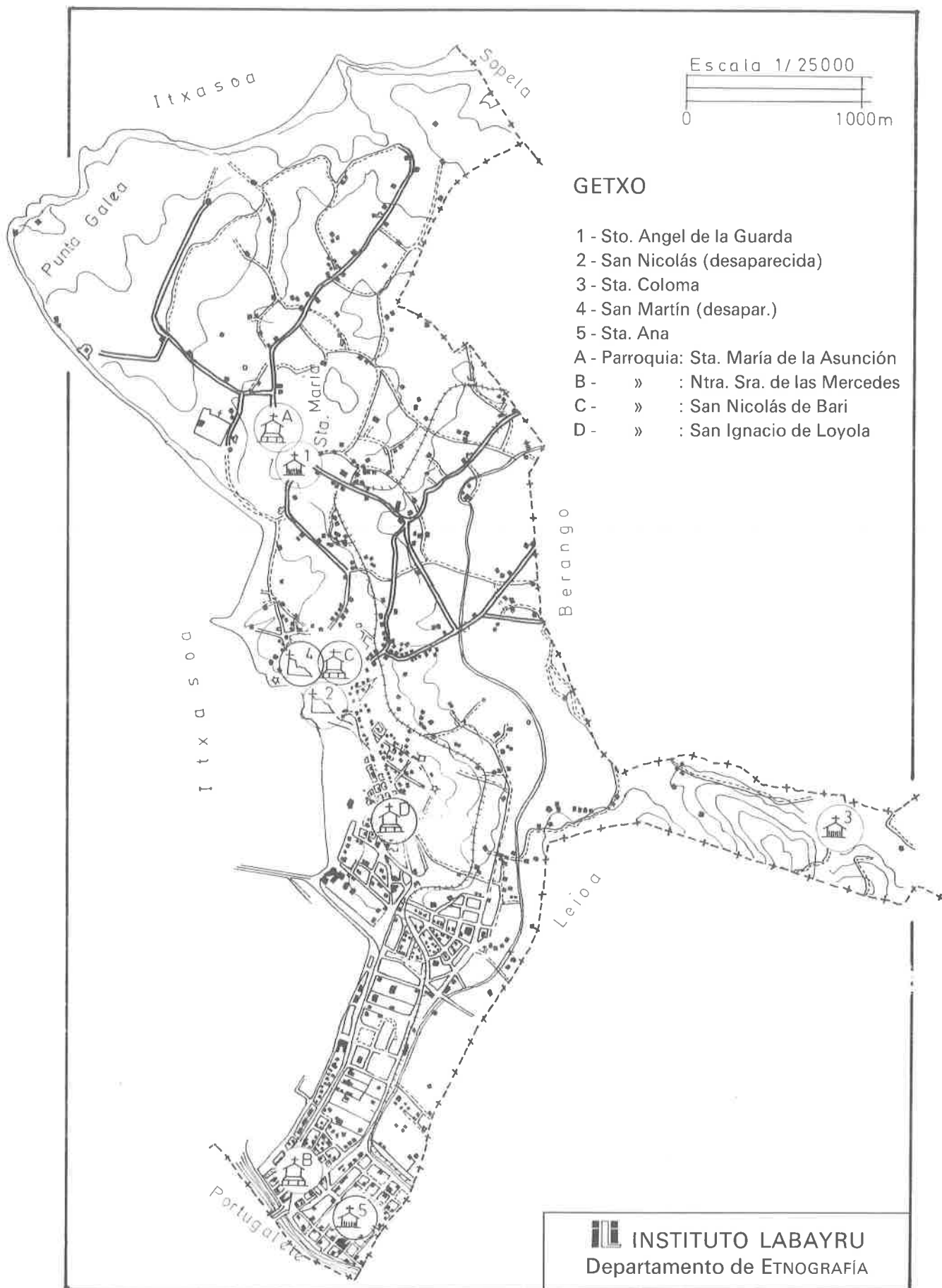
Parroquias

La iglesia de Santa María de Getxo o Andra Mari está bajo la advocación de la Asunción. Sus libros parroquiales datan de 1624. La parroquia de San Nicolás de Bari en Algorta, tiene libros parroquiales que datan de 1808 aunque el templo actual fue inaugurado en 1863.

Con posterioridad se han erigido las parroquias de San Ignacio de Loyola en Algorta-Neguri; Ntra. Sra. de la Merced en Las Arenas; San Martín de Tours, en Algorta-Villamonte; Santísimo Redentor y Santísima Trinidad, ambas en Algorta.

Ermitas

Angel de la Guarda en Santa María de Getxo, Santa Columba en Rotaetxe y Santa Ana en Las Arenas. Entre las ermitas desaparecidas se hallan: San Nicolás en el Puerto Viejo, San Ignacio en el lugar donde actualmente se encuentra la parroquia de San Ignacio, San Andrés y San Martín de Alango.



GETXO

- 1 - Sto. Angel de la Guarda
- 2 - San Nicolás (desaparecida)
- 3 - Sta. Coloma
- 4 - San Martín (desapar.)
- 5 - Sta. Ana
- A - Parroquia: Sta. María de la Asunción
- B - » : Ntra. Sra. de las Mercedes
- C - » : San Nicolás de Bari
- D - » : San Ignacio de Loyola

ANGEL DE LA GUARDA

Advocación: Angel de la Guarda, popularmente *ermita del Angel*. En los *Libros de Fábrica* parroquiales se la menciona como humilladero.

Parroquia: Santa María.

Emplazamiento: Situada en la Avenida del Angel, a 100 m. de la parroquia de Santa María de Getxo. Se asienta en una campa comunal, actualmente ajardinada, detrás de la casa La Venta, propiedad del Ayuntamiento. Esta casa, hoy Restaurante La Venta, hasta hace unas décadas era el lugar destinado para la tasación del ganado de las dos Hermandades de Ganaderos existentes en Getxo la del Goierri y la del Bearri.

Altitud: 38 m.

Coordenadas: Long: 0° 40' 16". Lat.: 43° 21' 44".

Orientación: NW. - SE.

Acceso: Carretera Bilbao-Plentzia, se toma la desviación a Santa María de Getxo. La ermita se halla en la confluencia de esta desviación con la Avenida del Angel, que viene del núcleo urbano de Algorta.

Descripción: Planta rectangular de 6,40 × 7,85 m., con ábside poligonal de tres lados de 2,70 m. Muros de mampostería vista y esquineros de sillaría. Cubierta de la nave a dos aguas, la del ábside a tres. Cumbreira rematada con una cruz de hierro. La entrada se enmarca en un gran arco de medio punto, cerrado por un enrejado y puerta, todo ello de madera y orientado al SE. Tiene una ventana adintelada en el NE. Pavimento de baldosas de tierra cocida, con una hilera de losas en la parte central. No tiene pórtico, pero en su lugar existe un porche porque la portada está retirada 0,95 m. de los paramentos laterales. En el lado SW. hay una limosnera abierta en un sillar, con la inscripción: *El Angel del Señor Os Acompañe. Acudid a su culto.*

Imágenes: El Angel de la Guarda y Virgen del Rosario.

Conservación: Muy buena. Ha sido restaurada el año de 1980, por iniciativa del párroco Txomin Bereziartua. Dirigieron la obra: Iñaki Arrieta, arquitecto e Iñaki Butron, escultor.

Bibliografía

ITURRIZA, 1938, p. 271.

Informantes locales

Juan García, 36 años, Getxo. José Antonio Rodríguez, 49 años, Getxo. (Septiembre de 1982).



Angel de la Guarda

Festividad, culto y ritos: La fiesta tiene lugar el 2 de Octubre, día de los Santos Angeles Custodios. Se celebra misa. Antiguamente, de víspera, se trasladaba la imagen del Angel de La Guarda, en procesión, a la parroquia y en este lugar se celebraba la fiesta.

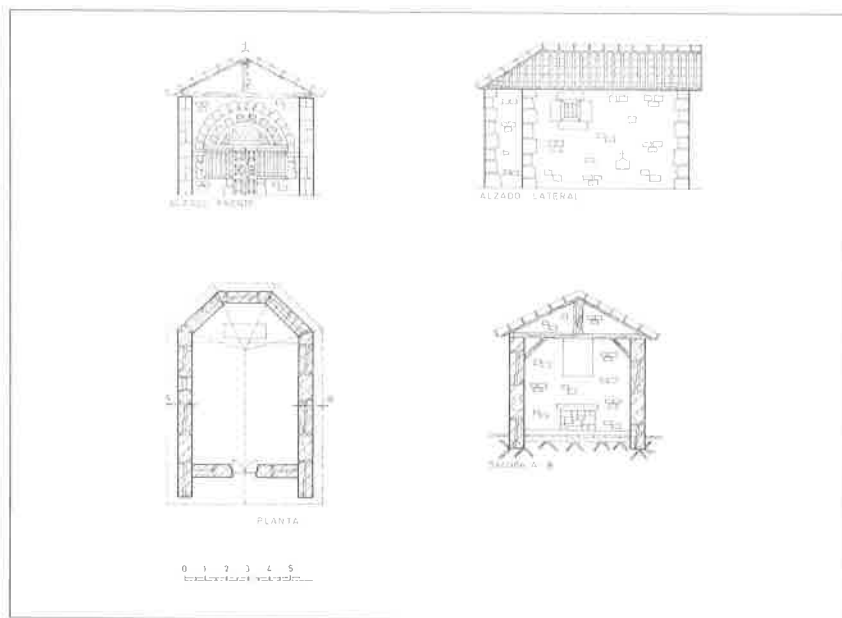
Ese día, además de la romería, tenía lugar una feria de ganado.

El día de Corpus Christi se acostumbraba ir en procesión, desde la parroquia a la ermita.

Antaño, las aldeanas que acudían a Algorta con la vendeja, prometían al Angel que, si el resultado obtenido con la venta de sus mercancías era satisfactorio, depositarían un donativo en la hucha de la ermita.

Observaciones: Hay una inscripción en la mesa del altar de piedra, que dice:

RECTORE LICENCIADO PETRO DE ALDAI
+ SVMPTIBUS PROPRIIS AÑÑO D 1649



Angel de la Guarda
Planta y alzados.

SANTA COLUMBA DE ROTAETXE

Advocación: Santa Columba, popularmente *Santa Coloma*.

Parroquia: Santa María.

Emplazamiento: Está situada en una ladera, sobre el arroyo Bolue, en terreno del caserío Errotaetxe y sobre el molino Ibarrekoerrota. Caseríos próximos son: Landabarri, Sesumatxu y Astigane.

Gorostiaga le denomina Santa Columba de Rotaetxe.

Altitud: 20 m.

Coordenadas: Long.: 0° 42' 30". Lat.: 43° 20' 38".

Orientación: SE. - NW.

Acceso: Carretera general Bilbao-Plentzia. Antes de llegar a Fadura se toma el camino de Martiartu. A la altura del caserío Landabarri hay que desviarse a la derecha y cruzar un pequeño puente.

Descripción: Planta rectangular de 8,35 × 5,80 m. Muros de mampostería vista y esquineros de sillería. Cubierta a cuatro aguas. Espadaña de un vano, con pequeña campana, rematada por cruz de cemento. En la fachada principal verja de madera en la que se enmarca la puerta. En el lado SW. tiene una ventana adintelada. Pavimento de madera. Pórtico delantero. En el muro del lado del Evangelio una inscripción en latín, castellano y euskera dice:

VENI COLUMBA MEA TIBI CAELI PATENT
ANGELI SUNT PARATI UT TE RECIPIANT ET ADDUCANT
AD MAGNAM CIVITATEM HANC CAELESTEM JERUSALEM.

VEN PALOMA MIA ABIERTOS ESTAN PARA TI LOS CIELOS.
LOS ANGELES ESTAN PREVENIDOS PARA RECIBIRTE Y
TRAERTE / A ESTA GRAN CIUDAD LA CELESTIAL JERUSALEM.

ZATOK NEURE USOA ZERUKO ATIAK ZABALIK DAGOZ.
AINGERUAK JAKITUN DAGOZ ZURI BIDERA URTETAKO
ETA ZERUKO JERUSALEM URI ANDI ONETARA EKARTEKO.

Imágenes: Santa Columba. A ambos lados de esta imagen, dos cuadros representando ángeles.



Documentación

AHEV; Guecho-Santa María; 9-2. Libro de Fábrica: Cuentas, inventarios y visitas; 1723-1811.

Bibliografía

GOROSTIAGA, Juan. *Historia de la Antieglesia de Guecho. El Guecho antiguo hasta el siglo XVIII*. Bilbao, 1953, p. 165.

ITURRIZA, 1938, p. 271.

MERINO URRUTIA, José J. «Datos para la historia de la Antieglesia de Guecho», en BRSVAP, XIII (1957) pp. 70-73.

Informante local

Juan Cardas, 73 años. Caserío Errotaetxe. (Noviembre 1982).

Santa Columba de Rotaetxe

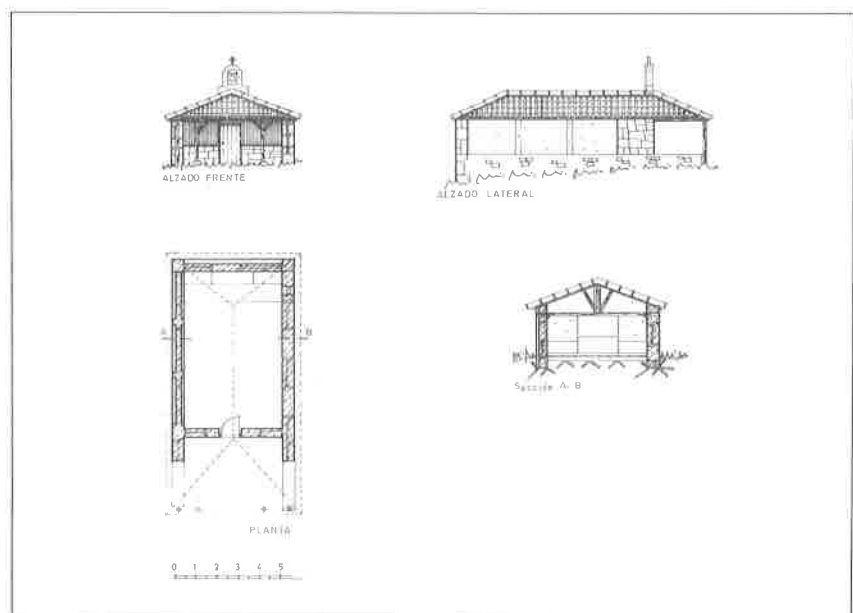
Conservación: Buena. Restaurada el año 1955 en colaboración entre el Ayuntamiento y los vecinos. Según Merino Urrutia: «La inauguración tuvo lugar el domingo 29 de Mayo de 1955. Se trasladó la imagen de la Santa desde la Parroquia de Santa María de Getxo hasta la Ermita ya restaurada».

Festividad, culto y ritos: Su festividad que es el día 28 de Mayo, se celebra el domingo siguiente. Misa. Antiguamente romería.

Dice Merino Urrutia: «Según el Santoral, la fiesta de nuestra Santa Columba es el día 31 de Diciembre, pero su celebración se trasladó, como en otras localidades, a la primavera, haciéndola coincidir con la época de letanías...».

Actualmente se celebra misa en ella mensualmente.

Observaciones: Hay referencia a esta ermita en la visita realizada el 25 de Agosto de 1791, «...Asimismo se visitó la Ermita de Santa Columba, distante más de media legua de la Parroquia que igualmente se halló indigente y sin adorno y mando se repare y adorne a contentam^{to} del Vicario del partido dentro de 4 meses...»



Santa Columba de Rotaetxe
Planta y alzados.

SANTA ANA

Advocación: Santa Ana.

Parroquia: Ntra. Sra. de la Merced.

Emplazamiento: Situada en zona urbana, rodeada de un pequeño jardín, en el cruce de las calles Santa Ana y Máximo Aguirre de Las Arenas.

Altitud: 3 m.

Coordenadas: Long.: 0° 40' 35". Lat.: 43° 19' 23".

Orientación: NE. - SW.

Descripción: De planta rectangular 14,20 × 8,60 m. Muros de sillería. Cubierta a dos aguas. Tiene campana sobre bastidor de hierro en el lado NE. Portada de estilo neogótico, orientada al SW. Tiene cuatro ventanas, también neogóticas, en el lado SE. y un rosetón sobre la portada. Pavimento de madera. Sobre la fachada SW. una cruz de hierro forjado.

Imágenes: Santa Ana.

Conservación: Buena.

Festividad, culto y ritos: Fiesta el 26 de Julio, día de Santa Ana, madre de la Virgen. Se celebra misa. Antiguamente se hacía romería en la plaza de Santa Ana. Este día tienen lugar las fiestas patronales de Las Arenas.

Ocasionalmente se celebran matrimonios.

Observaciones: Ermita de propiedad particular. Actualmente pertenece a Dña. Carmen Jauregi, biznieta del fundador de la ermita.

El P.C. Zabala, refiriéndose a esta ermita, señala que: «...fue construida por D. Máximo Aguirre antes de 1860. La imagen de la Santa fue adquirida en París por Doña Francisca Labroce».

Bibliografía

ZABALA ALTUBE, P. Carlos María. *Guecho. Anteglesia del Señorío*. Bilbao, 1968, p. 199.

Informantes locales

Luis Uribe, 76 años. Jesusa Tellitu, 70 años. (Noviembre 1982).



Santa Ana

SAN NICOLAS

Desaparecida

Documentación

AHEV; Guecho-Santa María; 9-2. Libro de Fábrica: Cuentas, inventarios y visitas; 1723-1811.

AHEV; Guecho-Algorta, San Nicolás; 5-3. Libro de Fábrica: Actas y cuentas; 1863-1884.

Bibliografía

DELMAS, 1944, p. 129.

GOROSTIAGA, Juan. *Historia de la Anteiglesia de Guecho. El Guecho antiguo hasta el siglo XVIII*. Bilbao, 1953, pp. 57-58.

GOROSTIAGA, Juan. «Algorta: etimou y etimología» en *Guecho pregón de fiestas*, 1971.

ITURRIZA, 1938, p. 271.

MERINO URRUTIA, José J. Bta. *Apuntes para la Historia de Guecho. Algorta-Neguri-Las Arenas*. Bilbao, 1958, pp. 150 y 153.

ZABALA ALTUBE, P. Carlos María. *Guecho. Anteiglesia del Señorío*. Bilbao, 1968, pp. 193-198.

Advocación: San Nicolás. Según Iturriza: «San Nicolás Obispo en Algorta fundada a la devoción de los mareantes».

Parroquia: Santa María.

Emplazamiento: Estuvo situada en el barrio pesquero, Puerto Viejo.

Notas históricas: En el *Libro de Cuentas y Fábrica* de la parroquia de Sta. María de Getxo, leemos lo referente a la visita del 25 de Agosto del año 1791:

«...Tambien se visito la Hermita titulada Sn Nicolas sita en el territorio campanil de dha Iglesia en la que se halla un caliz y Patena con falta de dorarse, dos imagenes antiguas ael lado del santo titular indecentes; el altar sin los tres manteles que deve tener sobre la ara para celebracion del santo sacrificio de la Misa, con falta también de una casulla blanca, alba, cingulo, corporales, bolsa pa. estos y quatro purificadores. En un rincón entrando en dha Hermita a la mano derecha existen porciones de piedras, y algunas Maderas con indecencia, y pegante ala entrada dela misma Hermita se halla una mesa de Altar debajo de un cubierto con no menos indecencia por lo qe, mandaba y mandó SSI al cura y Mayordomo defabrica de dha Iglesia y a las demas personas obligadasa la conserbacion adorno y decencia de dha Hermita qe, dentro de un mes dela publicacion de este auto dispongan, se derribe la citada mesa de Altar que esta debajo de cubierto a la entrada de ella se quiten de la misma las Piedras y estaderas qe se hallan dentro y en adelante no se permita custodiar en dha Hermita cosa que no corresponda a lugar sagrado: Que enel altar y sobre la otra se pongan tres manteles o sabanillas conque corresponde cubrirse: Que las dos imagenes Antiguas, que estan en el cittado Altar al lado de la de San Nicolas titular deella se quiten, deshagan y sus pedazos se entierren en la citada Hermita, que se haga una casulla blanca de seda, Bolsa de Corporales, una Alba con su amito y cingulo, quatro Purificadores y unos corporales para el uso dela citada Hermita y qe se dore el caliz que tiene consu Patena y hecho se llebe para su consagracion, y en el interin se egecutan dhas obras prohibia y prohibió S.I. qe se celebre en ella el santo sacrificio...

Esta ermita que ejerció funciones de parroquia, quedó clausurada y reducida a laicidad, destinándose en 1868 a Colegio de Náutica. Posteriormente sirvió de cárcel y actualmente hay viviendas habitadas.

El año 1863, se procedió a la bendición de la nueva iglesia parroquial de San Nicolás de Bari de Algorta, según consta en el Acta del *Libro de Cuentas* de la misma parroquia:

«En la sacristía sala capitular, de esta nueva Iglesia parroquial San Nicolas de Bari de Algorta, jurisdicción de la Anteiglesia de Guecho, en este M.N. y M.L. Señorío de Vizcaya, Diócesis de Vitoria á dos de Julio de mil ochocientos sesenta y tres nosotros los presbíteros Beneficiados y Curas de esta Parroquia D. Manuel Antonio de Arteaga y D. Antonio Estanislao de Cortina decimos: que en consideracion al grande aumento de esta feligresia, suma pequeñez de la Ermita de la misma advocacion San Nicolás de Bari, que ha estado sirviendo de Iglesia parroquial hasta ahora, su estado inutil y ruinoso y su mala situación topografica sobre el puerto del mar de esta feligresia, se ha edificado ultimamente en esta con la competente autorización este nuevo templo costeado por varios particulares, todos feligreses ó naturales de la misma; y que habiendose obtenido del Ilustrísimo Señor Don Diego Mariano Alguacil y Rodriguez, obispo de esta Diócesis de Vitoria, la licencia necesaria dada en su Santa Visita Pastoral en Irun el día diez de junio último, se procedió en este día de la fecha por la mañana á la bendición de este nuevo templo...».

SAN MARTIN DE ALANGO

Desaparecida

Advocación: San Martín, según Iturriza: *San Martin de Alango*.

Emplazamiento: No se sabe donde estuvo emplazada esta ermita.

El P. Carlos María Zabala descarta la opinión de su posible ubicación en el barrio de Alangos y cree más probable situarla en la calle San Martín de Algorta, sin precisar concretamente el punto exacto.

«... Todo este promontorio que constituye la crestería de Algorta ha sido denominado desde antiguo, barrio de San Martín. La elevación del punto y la soledad del lugar, tan preferidas en la religiosidad vasca primitiva para la fundación de las ermitas, constituyen de por sí, un argumento de coincidencia.

Generalmente todos estos locales eran enriquecidos con mandas pias y a su alrededor se extendían heredades y predios, cuyos diezmos se destinaban al Santo a cuya advocación se consagraban.

Pues bien, un dato de la existencia de dicha ermita cerca del actual convento de los Trinitarios nos brindan las escrituras fundacionales de compraventa que con tal motivo se realizaron. Efectivamente el 11 de Junio de 1888 se compraron a D. Juan Bautista de Elórtegui y Zabala los solares de *San Martin-ondo* sobre los cuales se edificó el primer convento, destruido por un incendio el 18 de Junio de 1926. Luego, no muy lejos de este punto hay que localizar la ermita.

Además de esta heredad se conoce la de San Martin-solo frente a Trinitarios. Ciertamente dicha ermita hay que ubicarla concretamente o en la Escuela de fundación o en la campa denominada del «Tenor».

Antigua Parroquia: «...con tradicion de haber sido la primitiva parroquia de Guecho» según Iturriza.

Notas históricas: En el *Libro de Cuentas* de la parroquia de Santa María se mencionan, el año 1828, las ermitas de Getxo a raíz de la visita realizada por el visitador general del obispado de Calahorra y la Calzada.

«... se visitaron las Ermitas del Santo Angel, Santa Columba y San Martin, sitas en jurisdiccion de dicha Parroquia y se noto que la segunda tiene falta de retejo y la ultima en un estado rruinoso, en esta atención manda su merced al Cura de dcha Iglesia y demas personas á cuyo cargo esta la conserbacion de dichos Santuarios procuren que á la mayor brebedad se haga el retejo en la de Santa Columba y en la de San Martín las obras necesarias hasta ponerla corriente y en caso de hacerlo con expecialidad en esta ultima se demolera y pondra una cruz que denota haber habido lugar sagrado, á la fabrica de dicha Iglesia, siempre que la enagenacion que se hizo de ella en tiempo de la Guerra de la Independencia hubiese sido sin la competente licencia».

Documentación

AHEV; Guecho-Santa María; 9-3. Libro de Fábrica: Cuentas, Pleito y visitas; 1793-1921.

Bibliografía

ITURRIZA, 1938, p. 271.
ZABALA, Carlos M. *Guecho. Antieglesia del Señorío*. Bilbao, 1968, pp. 188-192.

SAN IGNACIO

Desaparecida

Bibliografía

ZABALA ALTUBE, P. Carlos María. *Guecho. Antieglesia del Señorito*. Bilbao, 1968, p. 199.

Advocación: San Ignacio.

Observaciones: Zabala dice que: «Según una tradición, en el lugar ocupado por la parroquia de San Ignacio existió anteriormente una ermita. De la existencia de dicho recinto se hace eco un padrón de 1871. A partir de 1888, las romerías de San Ignacio tuvieron lugar en la campa existente junto a la iglesia, denominada Andresaconeta.»

SAN ANDRES

Desaparecida

Bibliografía

GOROSTIAGA, Juan. *Historia de la Antieglesia de Guecho. El Guecho antiguo hasta el siglo XVIII*. Bilbao, 1953, p. 58.

Advocación: San Andrés.

Emplazamiento: Gorostiaga señala: «...En el año de 1631 hallo un San Andrés en Algorta.»