

KORTEZUBI

Anteiglesia de la Merindad de Busturia. Ocupaba el asiento 15.º en las Juntas Generales de Gernika. Fue anexionada a Gernika-Lumo el 1 de Diciembre de 1966.

Su extensión es de 11,60 km². Su núcleo principal se encuentra a 11 m. sobre el nivel del mar y dista 36,5 km. de Bilbao.

Limita al N. con Arteaga y Ereño, al S. con Arratzu, al E. con Nabarniz y Ereño y al W. con la ría de Gernika frente a Forua.

El municipio de Kortezubi se extiende desde los terrenos de marisma próximos a la ría de Gernika, hasta los conos de Ereñosar (447 m.) y Aritzgane (411 m.) completamente cubiertos de vegetación de encinar y monte bajo.

Al SE. participa de la ladera de Arrola (535 m.) completando un terreno muy accidentado e irregular geográficamente y geológicamente, desde los materiales aluviales de la ría hasta las calizas de la cadena de Ereñosar, donde se abren numerosas cuevas.

Entre las cuevas de la ladera de Ereñosar merece la pena destacar la de Santimamiñe, con restos y pinturas prehistóricas. Es uno de los monumentos prehistóricos más importantes de Bizkaia.

Evolución de la población

Año 1887	777 hab.
1900	739 »
1920	786 »
1940	814 »
1960	616 »

Barrios y núcleos principales

Barrutia, Basondo, Enderika, Idokiliz, Oma y Terlegiz.

Parroquia

La iglesia parroquial está bajo la advocación de Santiago Apóstol. Sus libros sacramentales datan de 1644, si bien posee archivo de fábrica con documentos de 1602.

Ermidas

Santa Ana en Terlegiz, San Millán en Idokiliz, San Esteban en Enderika, Santo Domingo de Guzmán en el antiguo balneario, San Mamés en Basondo, San Pedro en Oma, Santa Cruz junto a la iglesia parroquial y San Antolín, en estado ruinoso, en Elorrixa.

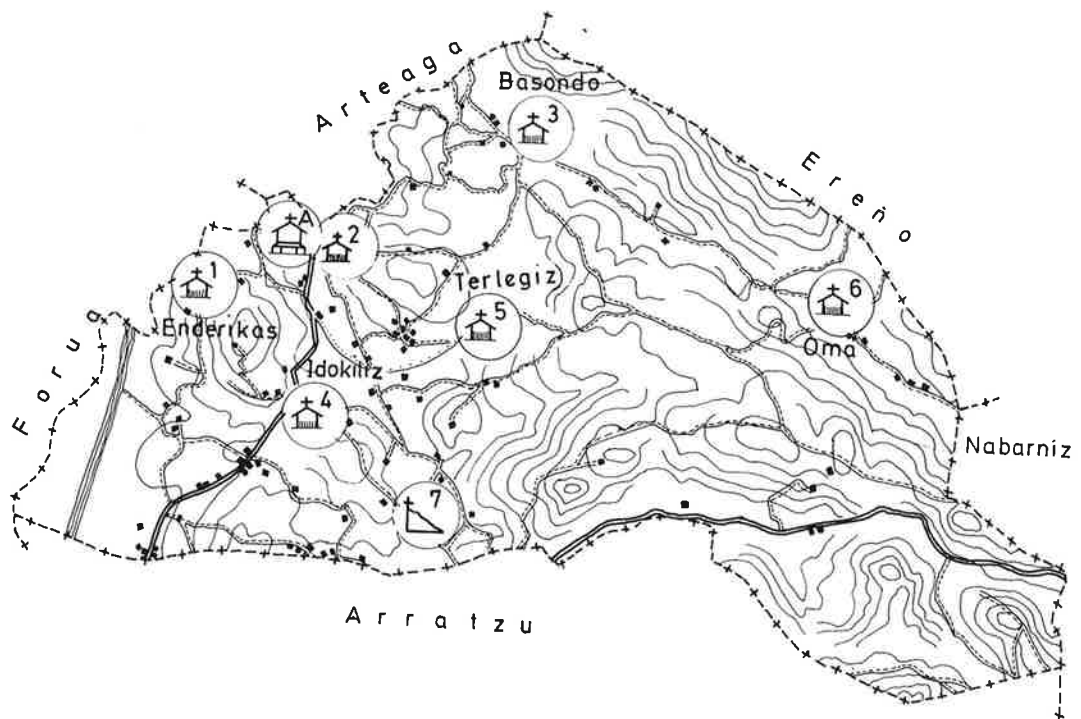
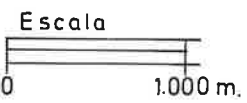
1° 01'

1° 02'

1° 03'

1° 04'

1° 05'



KORTEZUBI

- 1 - San Esteban
- 2 - Sta. Ana
- 3 - San Mamés (Santimamiñe)
- 4 - San Millán
- 5 - Sto. Domingo de Guzmán
- 6 - San Pedro Apóstol
- 7 - San Antolín (ruinas)
- A - Parroquia: Santiago Apóstol

SANTA ANA

Advocación: Santa Ana.

Parroquia: Santiago Apóstol.

Emplazamiento: En el casco urbano de Kortezubi. Su emplazamiento anterior fue cerca del cementerio. Hace 60 años fue trasladada al lugar actual.

Altitud: 9 m.

Coordenadas: Long.: 1° 02' 00". Lat.: 43° 20' 24".

Orientación: E. - W.

Acceso: Carretera Gernika-Lekeitio, en el casco urbano, a la vera derecha.

Descripción: Planta rectangular de 6,58 × 5,60 m. Muros de mampostería lucida con esquineros de sillería. Cubierta a cuatro aguas. Sin espadaña. En el interior de la ermita, colgada de una viga, una pequeña campana. Puerta adintelada en el lado W. En la puerta una placa metálica reza: DEUN ANEN/ARGITEKO, sobre una abertura para depositar limosnas. Dos ventanas adinteladas en el lado W. y otra al S. En la fachada principal ventana recta sobre la puerta. Pavimento de cemento; presbiterio de madera.

Imágenes: Desprovista de imágenes actualmente. Se conserva una peana tallada representando un ángel. Pintura mural que representa el cielo.

Conservación: El año 1983 han comenzado a restaurarla. Las obras han corrido a cargo del Ayuntamiento de Gernika-Lumo, con la ayuda de los vecinos que han trabajado en régimen de *auzolan*, trabajo de vecindad.

Festividad, culto y ritos: El 26 de Julio, festividad de Santa Ana, se celebraba misa. Desde hace más de veinte años no tiene lugar ningún culto en esta ermita. También se celebraba en la ermita la festividad de Santiago, el 25 de Julio.

Observaciones: El año 1980 se propuso en sesión del Ayuntamiento, trasladar la ermita al barrio Terlegiz, dado que este barrio carecía de ermita y al parecer ésta del casco urbano dificultaba el tráfico. Pero la propuesta no siguió adelante y se decidió dejar la ermita en el mismo lugar, acortando su longitud en dos metros, y conservando la misma fachada original.

Bibliografía

MUNITIBAR. «La ermita de Santa Ana (Kortezubi) será trasladada al barrio de Terlegiz» en *El Correo*, 23-II-80.

J.M.E. «Vecinos de Kortezubi ayudan en las obras de reforma de la ermita de Santa Ana» en *El Correo*, 16-I-83.

ANONIMO. «Acortan una ermita de Kortezubi para evitar accidentes» en *El Correo*, 1-II-83.

Informante local

Mari Carmen Mintegi. Belendiz. (Enero 1983).



Santa Ana

SAN MILLAN

Bibliografía

ITURRIZA, 1938, p. 218.
YBARRA Y BERGE, *Catálogo*, 1958, p. 322.

Informante local

María Luisa Uribarri. Caserío Barrenetxe. (Enero 1983).

Advocación: San Millán, popularmente *San Belian*.

Parroquia: Santiago Apóstol.

Emplazamiento: En el barrio Idokiliz (Idukliz) junto al caserío Labako. Rodeada de pinos, delante de la ermita se conserva un hermoso roble. Otros caseríos próximos: Idukliz, Barrenetxe, Onaindi, Pinttone, Etxebarri y Aretxaga.

Altitud: 55 m.

Coordenadas: Long.: 1° 01' 57". Lat.: 43° 19' 54".

Orientación: E. - W.

Acceso: Carretera Gernika-Lekeitio. A la altura del km. 35,500 hay que desviarse a la derecha unos 50 m. por camino vecinal.

Descripción: Planta rectangular de 11,20 x 6,30 m. Muros de mampostería vista con esquineros de sillería. Cubierta a tres aguas sobre dos cerchas. Espadaña de sillería de un vano con campana, rematada por cruz de piedra. Puerta de arco conopial en el lado W. Una aspillera en el lado S. Pavimento de cemento sobre antiguas baldosas de tierra cocida. Sobre la puerta de entrada un pequeño porche, prolongación de la cubierta.

Imágenes: San Millán.

Conservación: Deficiente. Fábrica en mal estado.

Festividad, culto y ritos: La fiesta se celebraba el 12 de Noviembre, festividad de San Emiliano en el calendario hispano-mozárabe. Desde el año 1972 no se celebra culto en la ermita.

En tiempos, el primer domingo de Octubre, festividad del Rosario, se hacía una procesión desde la parroquia hasta la ermita. Esta costumbre desapareció hacia el año 1970.

Rogativas: El segundo día anterior a la Ascensión (martes) era costumbre ir en rogativa, *letañie*, a esta ermita desde la parroquia de Kortezubi. Se bendecía agua y sal que se repartía entre los asistentes para después ser arrojada en huertas y heredades como medio de protección.



San Millán

SAN ESTEBAN

Advocación: San Esteban.

Parroquia: Santiago Apóstol.

Emplazamiento: En el barrio Enderika en un antiguo robledal, junto al camino vecinal y los caserios Enderikeandi, Astorre, Itxurrietaoiko e Itxurriabeko, Goitti-goiko, Goitti-beko, Aldeko-goiko, Aldeko-beko y Beitti.

Altitud: 37 m.

Coordenadas: Long.: 1° 01' 27". Lat.: 43° 20' 16".

Orientación: E. - W.

Acceso: Carretera Gernika-Lekeitio, a la altura del km. 36 se toma a la izquierda el camino vecinal a Enderika. La ermita se encuentra a unos dos kilómetros.

Descripción: Planta rectangular de 9,30 × 5,90 m. Muros de mampostería vista con esquineros de sillería. Cubierta a cuatro aguas. Espadaña de piedra de un vano con campana. Puerta de arco conopial en el lado S. Ventana adintelada y aspillera en el lado S. Pavimento de cemento.

Imágenes: San Esteban.

Cuadro: Sagrado Corazón de María.

Conservación: Deficiente.

Festividad, culto y ritos: El día 26 de Diciembre, festividad de San Esteban. Hasta el año 1974 se celebraba misa este día.

Rogativa: Se acudía en rogativa, *letañiek*, a esta ermita desde la parroquia de Kortezubi. Se bendecían el agua y la sal, que se repartían entre los asistentes para asperjar las huertas.

En tiempos de sequía se llevaba en procesión la imagen de San Esteban desde la ermita a la parroquia para hacerle una novena, *bederatziurrena*. Durante este novenario la imagen de Santiago de la parroquia era trasladada a la ermita.

Bibliografía

ITURRIZA, 1938, p. 218.

Informantes locales

Teresa Musatadi, 52 años. Caserio Enderikeandi. Celestina Musatadi, 57 años. Caserio Enderikeandi. (Enero 1983).



San Esteban

SANTO DOMINGO DE GUZMAN

Informante local

Miren Lekerika, 69 años. Caserío Urriene. (Enero 1983).

Advocación: Santo Domingo de Guzmán.

Parroquia: Santiago Apóstol.

Emplazamiento: En el barrio Terlegiz, junto a un antiguo balneario, que en los últimos años se adecuó para residencia de los Misioneros Javerianos.

Altitud: 35 m.

Coordenadas: Long.: 1° 02' 41". Lat.: 43° 20' 08".

Orientación: NE. - SW.

Acceso: Carretera Gernika-Lekeitio, a la altura del km. 36, se toma una desviación a la derecha. A 1,100 kms. se halla la ermita.

Descripción: Planta rectangular de 9 x 6,10 m. Muros de mampostería enlucida con esquineros de sillería. Cubierta a cuatro aguas. Espadaña de un vano con campana y rematada en cruz de piedra. Puerta adintelada en el lado SW. Dos ventanas adinteladas y una circular sobre la puerta en el lado SW. y otra adintelada al SE. Pavimento de madera.

Imágenes: Desprovista de imágenes.

Conservación: Actualmente se utiliza como almacén.

Festividad, culto y ritos: Antiguamente, el primer domingo de Agosto se celebraba misa y romería popular.

Cuando el citado balneario estaba en funcionamiento se celebraba misa dominical.



Santo Domingo de Guzmán

SAN MAMES

Advocación: San Mamés, popularmente *Santimamiñe*. Según D. José Miguel de Barandiaran: «no debemos traducir este nombre por el de San Mamés (que a su vez no es más que una vulgarización de San Amando)». El mismo autor señalaba que la romería de esta ermita «se celebra el domingo siguiente al 16 de Agosto, San Amando.»

Parroquia: Santiago Apóstol.

Emplazamiento: En la Cofradía Basondo, entre los barrios de Atxondo y Basondo, al pie de la ladera SE. del monte Ereñosarre. A unos 150 m. de la caverna de Santimamiñe, *Santimamiñeko koba*, que recibe su nombre de esta ermita. Esta caverna contiene un yacimiento arqueológico con secuencia estratigráfica del aurignaciense al Bajo Imperio Romano, y en su interior se hallan pinturas y grabados rupestres de la época magdaleniense. Barandiaran opina que esta ermita está construida sobre un yacimiento prehistórico.

Caseríos próximos: Lezika, Morgotaaurre, Morgotaatze, Andikeetxieta, Fradua, Omabeiti, Aurtentxe, Mestraituetxebarri y Mestraitu.

Altitud: 91 m.

Coordenadas: Long.: 1° 02' 57". Lat.: 43° 20' 43".

Orientación: NE. - SW.

Acceso: Carretera Gernika-Lekeitio, a la altura del km. 36, se toma a la derecha la carretera Kortezubi-Nabarniz; a 2,400 kms. se halla el caserío Lezika desde donde es visible la ermita.

Descripción: Planta rectangular de 13,10 × 9,35 m. Abside poligonal de tres lados de 2,30 × 3,05 × 2,60 m. Muros de mampostería vista con esquíneros de sillería. Cubierta a cuatro aguas. La campana se halla bajo un arco de medio punto en la fachada SW. Puerta adintelada en los lados SW. y SE. Una aspillera y una ventana adintelada en el lado SE. Pavimento de baldosas de tierra cocida. Sobre la puerta de entrada un pequeño porche de tejas. La puerta del SW. presenta en el peldaño de acceso y en el dintel de la puerta, restos de estelas, decorados con diversos dibujos geométricos y símbolos solares.

Documentación

AHEV; Kortezubi-Santiago Apóstol; 2-2. Ermita San Mamés: Cuentas; 1859-1880

Bibliografía

ARANZADI, T. de, BARANDIARAN, J.M. de, EGUREN, E. de. «Exploraciones de la caverna de Santimamiñe (Basondo: Kortezubi)». *1 Memoria-Figuras rupestres*. Bilbao, V (1925) pp. 5-7.
 BARANDIARAN, J.M. de. «Pueblo de Kortezubi (Bizkaia) Barrios de Basondo y Terliz. Los establecimientos humanos y las condiciones naturales» en AEF, V (1925) pp. 54-55.
 DELMAS, 1944, p. 401.
 FDEZ IBÁÑEZ, C. «Las estelas de la Ermita de Santimamiñe (Kortezubi. Bizkaia)» en *Pyrenaica*, CXIX (1980) p. 79.
 ITURRIZA, 1938, p. 218.
 LIZARRALDE, *Andra Mari*, 1934, p. 283.
 YBARRA Y BERGE, *Catálogo*, 1958, p. 321.

Informante local

Félix Bengoetxea, 67 años. Caserío Lezika. (Enero 1983).



San Mamés

Imágenes: San Mamés, San Antonio Abad y Virgen María con Niño.

Conservacion: Buena. Fue restaurada el año 1974 por cuenta de la Diputación Foral de Bizkaia.

Festividad, culto y ritos: El día 7 de Agosto, festividad de San Mamés, se celebra misa cantada y romería popular.

Este día, la Cofradía y el Ayuntamiento obsequiaban con *paitarra*, *ogietak* (aguardiente, pan y bacalao asado).

Actualmente la celebración ha sido trasladada al domingo siguiente.

Rogativas: Desde la parroquia de Kortezubi, se acudía a esta ermita en rogativa, *letañiek*, el miércoles, víspera de la festividad de la Ascensión. Se bendecía agua y sal que era repartida entre los asistentes para que fueran asperjados huertas y establos.

Propiedades curativas: Se pide la intervención de San Mamés para no tener malos sueños. Antes de acostarse era costumbre decir «*San Ames, bart ein dot amets| ona ba-da, bion aldez,| txarra ba-da, beyu artez*» («San Mamés/ anoche he soñado./ Si es bueno, en beneficio de ambos,/ si es malo, váyase derecho»).

Antigua Parroquia: De esta ermita dice Iturriza:

«... San Mamés en la falda del pináculo de Hereñozaar con tradición de haber sido Antiguamente Parroquia, desde la qual se trasladó a la Colina de Kortezubi; cuiro Patronato fue siempre divisero segun consta del Testamento otorgado por Gonzalo Gomez de Butron a 2 de Junio de 1416.»

Enterramientos: Es tradición local que antiguamente eran traídos desde Kortezubi, Arteaga e Ibarrangelu, los cadáveres de personas fallecidas en estas localidades, para ser enterrados en los alrededores de esta ermita. En el lugar donde actualmente hay una plantación de castaños de indias, *indigaztañak*, se han encontrado restos humanos. Los del caserío cercano *Lezika* dicen que en ese lugar están enterrados sus antepasados.

Estelas: Sobre el dintel de la entrada principal se hallan empotrados fragmentos de estelas. C. Fernández las describe así:

«En bajorrelieve posee tres ruedas radiadas (dos de las cuales están fragmentadas) cuyo diámetro es de mayor a menor 48, 27 y 19 cm. Enmarcándolas hay una línea de dientes de lobo, y bajo ella un surco; el mineral sobre la que está tallada es areniscoso».



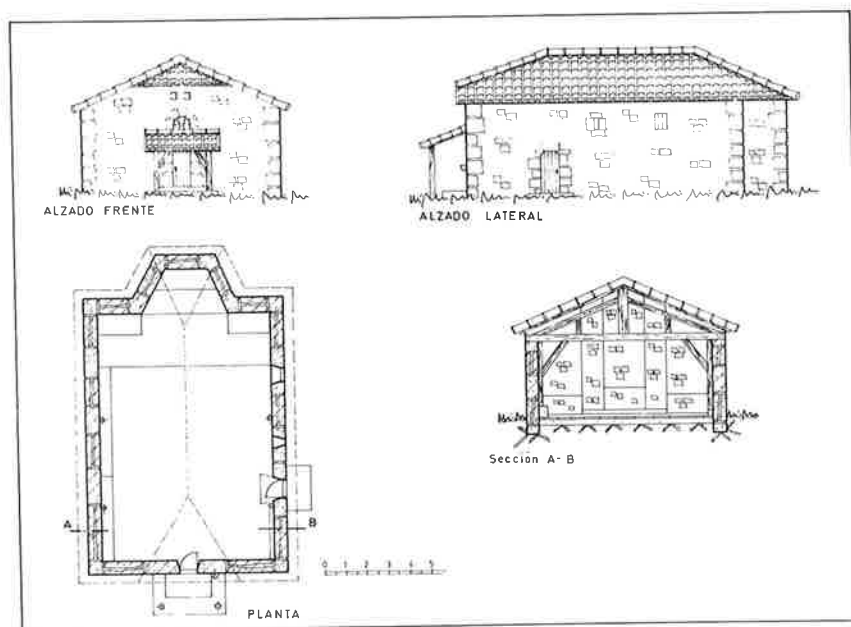
San Mamés

1. San Mamés.

2. Virgen María con el Niño.

En el peldaño de acceso a la ermita, hay otro fragmento de estela. «Sobre una línea en bajorrelieve de dientes de lobo, hay cuatro arcos grabados que se superponen e incluyen unos a otros. Es asimismo arenisco el mineral sobre el que está realizado.»

Dentro de la ermita se observa un fragmento de estela discoidal de dimensiones 85×43 cm. No tiene dibujos ni inscripciones. Este fragmento está tallado en caliza, y no en piedra arenisca, como los otros fragmentos que se hallan a la entrada.



San Mamés
Planta y alzados.

SAN PEDRO APOSTOL

Bibliografía

ITURRIZA, 1938, p. 218.
 SALBIDEGOTIA, José María. «Bizkaiko Mitologidun Koba eta Leizen Bilduma» en *Kobie*, IV (1972).

Informante local

Claudia Korta, 56 años. Caserío Aurrekoetxea. (Enero 1983).

Advocación: San Pedro Apóstol.

Parroquia: Santiago Apóstol.

Emplazamiento: En la Cofradía de Oma, al pie del monte Otortzia y a la vera derecha de la carretera vecinal de Kortezubi a Nabarniz. Caseríos próximos: Aurrekoetxea, Kurtziñe, Errementari, Andiketxe, Bizketxe, Goizko, Sierre, Etxebarri, Errotabarri y Goikola (Goikolea)

Altitud: 54 m.

Coordenadas: Long.: 1° 04' 07". Lat.: 43° 20' 09".

Orientación: NE. - SW.

Acceso: Carretera Gernika-Lekeitio, a la altura del km. 36 se toma una desviación a la derecha, por la carretera Kortezubi-Nabarniz. La ermita se halla a 4,500 kms. de este cruce.

Descripción: Planta rectangular de 10,75 × 7,70 m. Muros de mampostería vista y esquineros de sillería. Cubierta a tres aguas. Campanil de hierro de un vano con campana y rematada en cruz también de hierro. Puerta adintelada en el lado SW. Una ventana recta protegida por barrotes de hierro al SE. Pavimento de madera. Pórtico a los pies.

Imágenes: San Pedro, Sagrado Corazón y Virgen del Carmen.

Conservación: Buena. Ha sido reformada recientemente.

Festividad, culto y ritos: El 29 de Junio, festividad de San Pedro se celebra misa y romería popular.

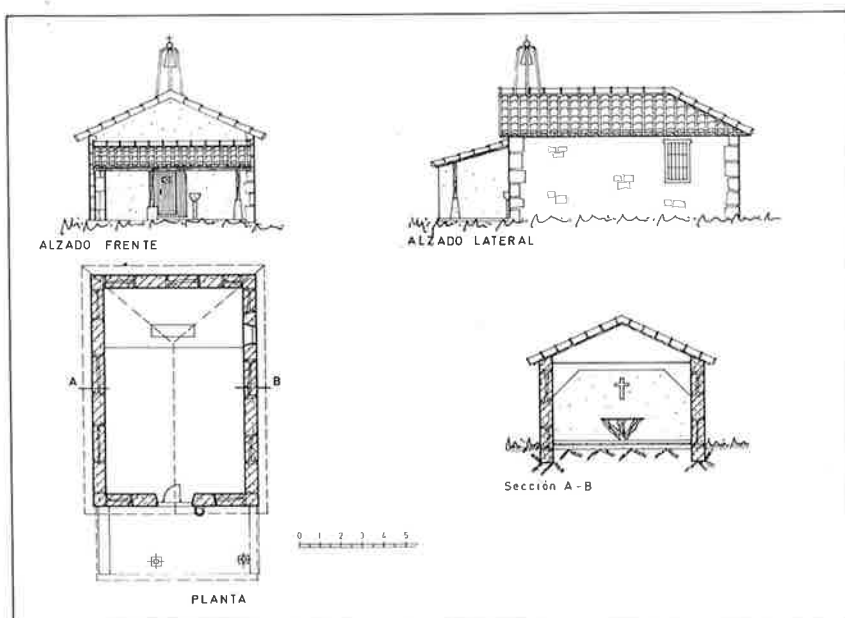
Rogativas: Uno de los tres días anteriores a la Ascensión se acudía en rogativa a esta ermita desde la parroquia de Kortezubi. Se bendecía agua y sal que era repartida entre los asistentes para asperjar huertas y establos. A los asistentes a la rogativa se les obsequiaba con *paitarra* —aguardiente— y pan.

Actualmente se celebra culto dominical. También tienen lugar bautizos y matrimonios.



San Pedro Apóstol

Leyenda: Bolunzulo: «Se dice que en esta cueva por la que entra el río Omaerreka, se taponó la entrada y entonces se comenzó a inundar el valle cerrado de Oma hasta que llegó a las rodillas de la estatua de la ermita de San Pedro. Al punto ordenó que se abriese otra vez la cueva y se vació el valle volviendo las aguas a la normalidad» (Recogido por el Grupo Espeleológico Vizcaíno).



San Pedro Apóstol
Planta y alzados.

SANTA CRUZ

Advocación: Santa Cruz.

Parroquia: Santiago Apóstol.

Emplazamiento: Se halla adosada a la iglesia parroquial en la entrada principal, a mano derecha.

Descripción: Planta cuadrangular de $4,55 \times 4,33$ m. La falsa bóveda está en parte derrumbada. Pavimento de losas de piedra y canto rodado. Puerta de arco de medio punto con verja de madera torneada. Tiene pila de agua bendita y en el interior una pequeña mesa de mármol. Desprovista de imágenes, dispone únicamente de una cruz de madera, pintada de negro.

Festividad, culto y ritos: No se celebra ningún culto. Ha sido utilizada para depositar en su interior los cadáveres antes de ser llevados al cementerio, que hasta tiempos recientes se hallaba rodeando a la iglesia parroquial.



Santa Cruz

SAN ANTOLIN

En ruinas

Advocación: San Antolín. En algún tiempo esta ermita ha estado bajo la advocación de Santa Ana.

Parroquia: Santiago Apóstol.

Emplazamiento: En el barrio Santa Ana, a la vera del *erribide* Kortezubi a Belendiz. En tiempos, un robledal rodeaba a la ermita. Caseríos próximos: Garai, Gallikibir, Garakabe, Itxorrondo, Itxorrondo-etxebarri, Uelde, Abasolo, Lapikote, Garakatorre, Motxobe, Belar, Eurrekoetxe y Gozkotxe.

La ermita se derrumbó en la década de los años 70.

Desde las ruinas de esta ermita se divisa la de San Miguel de Ereñosar.

Altitud: 58 m.

Coordenadas: Long.: 1° 02' 21". Lat.: 43° 19' 33".

Orientación del eje mayor: E. - W.

Acceso: Carretera Gernika a Kortezubi. A la altura del km. 35,500 se toma a la derecha el *erribide* de Kortezubi a Belendiz. Las ruinas se hallan a 1,50 km.

Descripción: La ermita está totalmente derrumbada, quedando solamente restos de sus muros. Su planta rectangular mide 10,90 x 8 m.

Imágenes: Se veneraron en esta ermita las imágenes de San Antolín, la Virgen, y Santa Ana. Estas tallas de madera están depositadas en uno de los caseríos próximos a la ermita.

Festividad, culto y ritos: La fiesta se celebraba el día 2 de Septiembre, festividad de San Antolín, con misa y romería popular. Este mismo día era costumbre acudir en rogativa desde la parroquia de Kortezubi a la ermita.

También el día de Santa Ana, 26 de Julio, se celebraba misa.

Enterramientos: La tradición local mantiene que al lado de la ermita hubo un camposanto o cementerio.

Bibliografía

ECHEGARAY, Carmelo. *Geografía General del País Vasco-Navarro. Prov. de Vizcaya*.

Barcelona, 1921, p. 774.

YBARRA Y BERGE, *Catálogo*, 1958, p. 319.

Informantes locales

Antonio Monasterio, 62 años. Caserío Gallikiber. Julia Ordoriña, 70 años. Caserío Garakabe. María Angeles Ozamiz, 38 años. Caserío Garakabe. (Enero 1983).



San Antolín

Observaciones: Carmelo de Echegaray en la *Geografía del País Vasco Navarro* refiriéndose a las ermitas de Arratzu señalaba:

«En la de Santa Ana de Gavica una ventana doble trilobulada, y un relieve del Cristo, de rudeza y tosquedad extraordinaria, cuyo aparente arcaísmo, más que de la fecha, depende seguramente de la impericia de la mano que se puso a labrarla».

En dicha obra incluye los dibujos de la ventana y del relieve del Cristo. Ybarra y Bergé en su *Catálogo de Monumentos de Vizcaya* copia los datos de Echegaray y reproduce los mismos dibujos.

Esta Santa Ana de Gabika es la misma ermita que la de San Antolín, cuyos actuales vecinos han reconocido el dibujo del relieve del Cristo que trae Echegaray, señalando que el mismo estaba sobre la puerta de entrada a esta ermita.

Sin embargo Iturriza no cita ninguna ermita bajo la advocación de Santa Ana, o San Antolín en Kortezubi ni en Arratzu. En cambio entre las ermitas de Gautegiz-Arteaga, menciona una de Santa Ana, cuya existencia no se recuerda en aquel municipio. Pudo ser que en su tiempo, esta ermita bajo la advocación de Santa Ana perteneciera a la parroquia de Arteaga.



San Antolín
1. Andra Mari.
2. Santa Ana.