

## OTXANDIO OTXANDIANO

La Villa de Ochandiano fue fundada el 29 de Julio de 1304 por Don Diego López de Haro, V de su nombre. Fue levantada en antiguo territorio de Abadiño, en el límite Sur de Bizkaia. Por ella pasaba el camino real entre Durango y Gasteiz. Ocupaba en las Juntas Generales de Gernika el asiento 20.º entre las Villas del Señorío. Popularmente recibe en euskera la denominación de *Otxandio*.

Tiene una extensión de 6,54 km<sup>2</sup>. El núcleo urbano está a 559 m. de altitud sobre el nivel del mar y dista 46 km. de Bilbao.

Limita al N. con Dima, Abadiño y Aramaio en Araba; al S. con Villarreal en Araba; al E. con Aramaio en Araba y al W. con Dima y Ubidea.

La Villa de Ochandiano con sus pertenecidos se asienta en una hermosa llanura de carácter mesetario, con una altitud media de 550 m. y unas pequeñas elevaciones al S., como San Bernabé (715 m.) y Motzotegi (794 m.) en el límite con Araba.

El río Olaeta confluye con el Urkiola en la misma Villa, marchando juntos en busca del Zadorra, represado hoy en embalse, en tierras de Araba. En diversos puntos concurren en uno y otro los arroyos de Kortatxu, Azpikoarri, Iñola, Montevideo e Itzaro.

### Evolución de la población

Año 1887 .....	1872 hab.
1900 .....	1537 »
1920 .....	1118 »
1940 .....	1075 »
1960 .....	1084 »
1978 .....	1314 »
1986 .....	1200 »

### Barrios y núcleos principales

Anteparaluzeta, Gordobil, Mekoleta, Olaeta y Otxandio.

La Casa Consistorial de la Villa ha sido catalogada como Monumento Nacional de Euskadi.

### Parroquia

La iglesia parroquial de la Villa está bajo la advocación de Santa Marina. Sus libros sacramentales datan desde 1549. Filial de esta parroquia fue antiguamente la de Muxika-Olaeta, hoy en territorio alavés y perteneciente al Valle de Aramaio.

### Ermitas


San Martín en el barrio de su nombre, Santos Antonios Abad y de Padua en el camino a Urkiola, Ntra. Sra. de los Remedios de Elexabarria, próxima a la anterior y San Roque, junto al cementerio. San Bernabé, desaparecida, en el monte de su nombre.

1°01'

1°02'

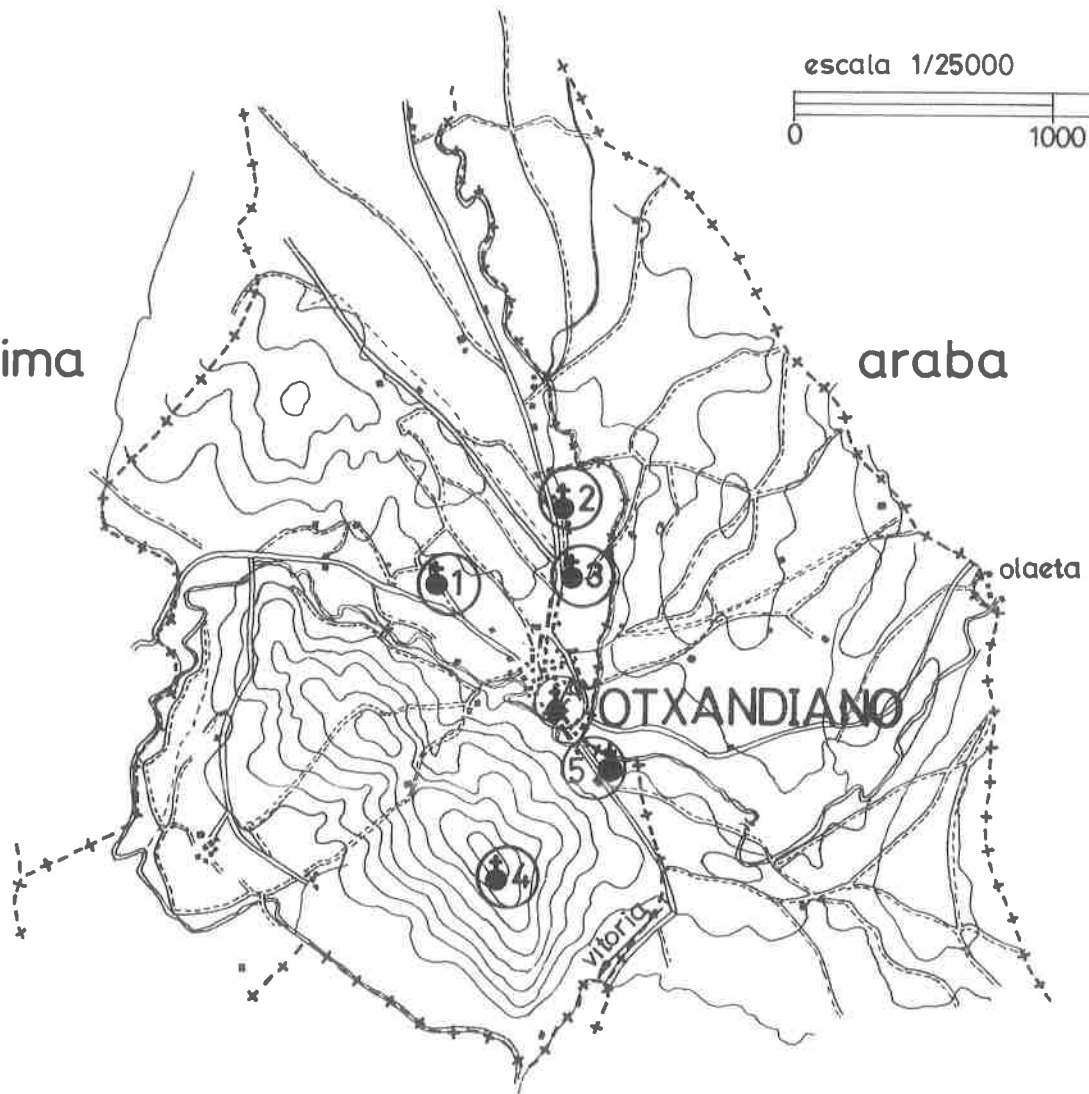
1°03'

escala 1/25000



dima

araba



### OTXANDIANO

- 1 - San Martín
- 2 - Santos Antonios Abad y de Padua
- 3 - Ntra. Sra. de los Remedios
- 4 - San Bernabé (desaparecida)
- 5 - San Roque
- A - Parroquia: Santa Marina

## SAN MARTIN

**Advocación:** San Martín.

**Parroquia:** Santa Marina.

**Emplazamiento:** En el barrio de San Martín, junto a un bosque de hayas. Caseríos próximos: Zelaia, Etxezuri y Zelaieta.

Altitud: 570 m.

Coordenadas: Long.: 1° 01' 38". Lat.: 43° 02' 37".

Orientación: SE. - NW.

**Acceso:** Carretera Otxandio-Barazar, a la altura del km. 44,500 se toma una desviación a la derecha, por un sendero. A 50 m. se encuentra la ermita.

**Descripción:** Planta rectangular de 11,50 × 8,50 m. y ábside circular marcado en planta. Al interior el presbiterio y nave se separan en arco de medio punto. Muros de sillería. Al SE. mampostería lucida. Cubierta a dos aguas sobre dos cerchas. Espadaña de sillería, de un vano, con campana rematada por cruz de piedra y dos acróteras esféricas. Puerta en arco apuntado con el intradós decorado y grandes impostas al NW. Al SW. una ventana en arco apuntado, que originalmente fue puerta y se encuentra decorada. Una aspillera con dibujos labrados al SW. y otra en el ábside. Pavimento de losas de piedra.

**Imágenes:** San Martín y San Isidro (muy deteriorada).

**Conservación:** Ha sido restaurada el año 1985.

**Festividad, culto y ritos:** Actualmente no hay culto alguno en esta ermita. Hasta tiempos recientes se oficiaba misa el día 15 de Mayo, festividad de San Isidro Labrador.

Antaño tenía lugar misa y romería popular el día de San Martín, 11 de Noviembre, titular de la ermita. También el día de Santa Catalina, 25 de Noviembre, se celebraba misa. Esta festividad iba precedida de un novenario.

### Documentación

AHEV; Ochandiano-Santa Marina; 7-4 y 7-5. Libros de la ermita de San Martín: Cuentas; 1825-1903 y 1904-1968.

### Bibliografía

DELMAS, 1944, p. 288.  
ITURRIZA, 1938, p. 367.

### Informantes locales

Justa Urkiola, 83 años (†) y Felipa Urkiola, Calle Carnicería. Plácida Artetxe. Caserío Zelaia. (Abril 1983).



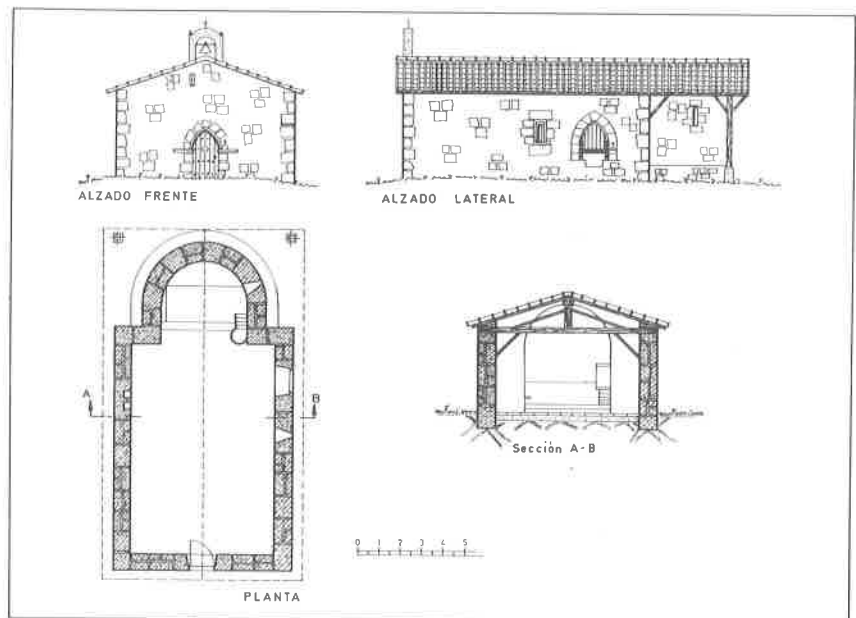
San Martín

*Rogativas:* Desde la parroquia de Otxandio se acudía en rogativa, *letañak*, el martes anterior a la festividad de la Ascensión.

*Antigua Parroquia:* Según Iturriza, en el siglo XVI, ejerció funciones de parroquia mientras se reedificaba la de Santa Marina.

**Notas históricas:** En la antigüedad fue ermita juradera.

**Observaciones:** Han desaparecido las imágenes de Sta. Catalina y la Virgen del Carmen.



**San Martín**  
Planta y alzados.

## SANTOS ANTONIOS ABAD Y DE PADUA

**Advocación:** Santos Antonios Abad y de Padua, popularmente se le denomina *San Antonio*.

**Parroquia:** Santa Marina.

**Emplazamiento:** En una campa y rodeada de hayas, a la vera izquierda de la carretera Durango-Gasteiz. Caseríos próximos: San Antonio, Etxatxo, Morgaola.

Altitud: 560 m.

Coordenadas: Long.: 1° 02' 00" Lat.: 43° 02' 47".

Orientación: NE. - SW.

**Acceso:** Carretera general Durango-Gasteiz, a la altura del km. 46,300, en su lado izquierdo.

**Descripción:** Planta rectangular de 17 × 10,40 m. Abside recto marcado en planta de 4,83 × 6,66 m. Muros: fachada, mampostería enlucida y resto, mampostería vista. Todos ellos con esquineros de sillería. Al interior seis contrafuertes. Cubierta a cuatro aguas. Espadaña de sillería en el lado SE. de un vano con campana y rematada por cruz. Al interior bóveda de cañón. Gran verja de hierro en la que se enmarca la puerta, sobre la que figura la inscripción: 1680 / SAN ANTONIO / ABAD Y PADUA/. Tres ventanas adinteladas en el lado SE. y otra sobre la puerta. Pavimento de madera. Pórtico a los pies, en parte derrumbado.

**Imágenes:** San Antonio Abad, San Antonio de Padua, Crucifijo de grandes proporciones sobre pinturas en mal estado de conservación, que representan a San Juan Evangelista y La Magdalena, Angel Custodio y San Francisco de Asís, San Gregorio y San Antolín.

**Conservación:** El año 1985 ha sido retejada.

**Festividad, culto y ritos:** Desde hace unos años no hay ningún culto en la ermita. Antaño se celebraba la festividad de San Antonio de Padua, el 13 de Junio, con su novenario correspondiente.

### Documentación

AHEV; Ochandiano-Santa Marina; 8-2 y 8-3.

Libros de la ermita de los Santos Antonios: Cuentas; 1824-1953 y 1954-1968.

### Bibliografía

DELMAS, 1944, p. 288.

ITURRIZA, 1938, p. 367.

### Informante local

Andrés Uribe, 84 años. Caserío San Antonio. (Abril 1983).

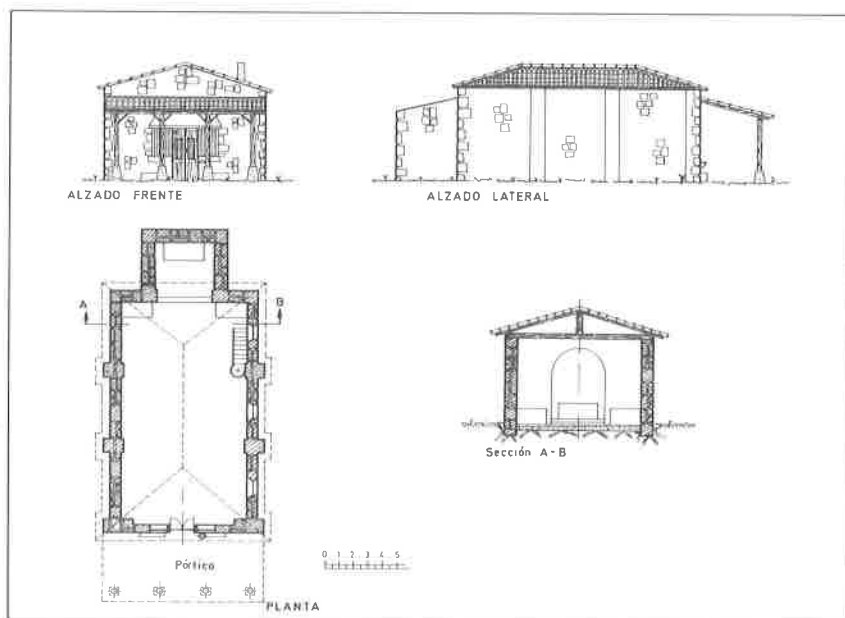


Santos Antonios Abad y de Padua

*Rogativas:* Desde la parroquia de Otxandio se acudía en rogativa, *letañak*, a esta ermita, el lunes anterior a la Ascensión. Era costumbre bendecir agua, que después se arrojaba en las huertas para preservarlas contra los gusanos.

*En la ruta de Urkiola:* Los vecinos recuerdan que en esta ermita se recogían muchas limosnas. Hay que tener en cuenta que se encuentra en la ruta de peregrinación al Santuario de Urkiola del que dista 1 legua.

**Notas históricas:** Iturriza dice que fue fundada el año 1680. Esta fecha figura en la inscripción sobre la puerta.



**Santos Antonios Abad y de Padua**  
Planta y alzados.

## NTRA. SRA. DE LOS REMEDIOS

**Advocación:** Ntra. Sra. de los Remedios, popularmente llamada *Elizabarri*. En su *Libro de Cuentas* se consigna ermita de la *Natividad y de los Remedios*.

**Parroquia:** Santa Marina.

**Emplazamiento:** En el casco urbano de la villa, junto al río *Olako-errika* y al camino vecinal a Kerixa (Aramaio). Cerca de la ermita hay un grupo de casas denominado Indusi.

Altitud: 560 m.

Coordenadas: Long.: 1° 02' 01". Lat.: 43° 02' 38".

Orientación: E. - W.

**Acceso:** Carretera general Durango-Gasteiz, a la altura del km. 46,500 en el cruce de la carretera a Dima se toma a mano izquierda, y a corta distancia, a unos 10 m., se encuentra la ermita.

**Descripción:** Planta rectangular 15,30 × 8,10 m. Muros de mampostería vista y a media altura enlucida. Esquineros de sillería. Cubierta a tres aguas sobre tres cerchas. En la vertiente S. bastidor de madera de un vano con campana. Puerta adintelada en el lado W. Dos ventanas angulares y otra adintelada las tres de grandes dimensiones, en el lado W. Dos aspilleras y ventana adintelada en el lado S. Pavimento de cemento. Coro de madera.

**Imágenes:** Ntra. Sra. de los Remedios.

**Conservación:** Deficiente.

**Festividad, culto y ritos:** Desde hace pocos años no tiene culto alguno. Hasta entonces, el 8 de Septiembre, festividad de la Natividad de Ntra. Sra. se oficiaba misa y se hacía novenario, *bederatziurrena*. Con anterioridad a la última guerra civil, incluso había romería.

En tiempos pasados, en las fiestas de la Invencción de la Santa Cruz, 3 de Mayo, y de la Exaltación de la Santa Cruz, 14 de Septiembre, se celebraba misa.

### Documentación

AHEV; Ochandiano-Santa Marina; 11-4 y 5-3. Libros de la ermita de la Natividad y de los Remedios y la Cofradía de la Natividad y de los Remedios; 1618-1764. Cuentas; 1824-1968.

### Bibliografía

DELMAS, 1944, p. 288.  
ITURRIZA, 1938, p. 367.  
LIZARRALDE, *Andra Mari*, 1934, p. 332.

### Informantes locales

Plácida Artetxe. Caserío Zelaia. Justa Urkiola (†) y Felipa Urkiola. Calle Carnicería. (Abril 1983).



Ntra. Sra. de los Remedios

*Rogativas:* Desde la parroquia de Otxandio, se acudía en rogativa a esta ermita, al comienzo de la novena y el mismo día de la fiesta de la Natividad de Ntra. Sra.

*Petición y ofrendas:* Visitaban la ermita las parturientas, que tenían como protectora a la Virgen de los Remedios. Antiguamente se ofrecía aceite, y en los últimos tiempos, velas y dinero.

*Freiras o seroras:* Lizarralde señala que hubo freiras o seroras al cuidado de la ermita.

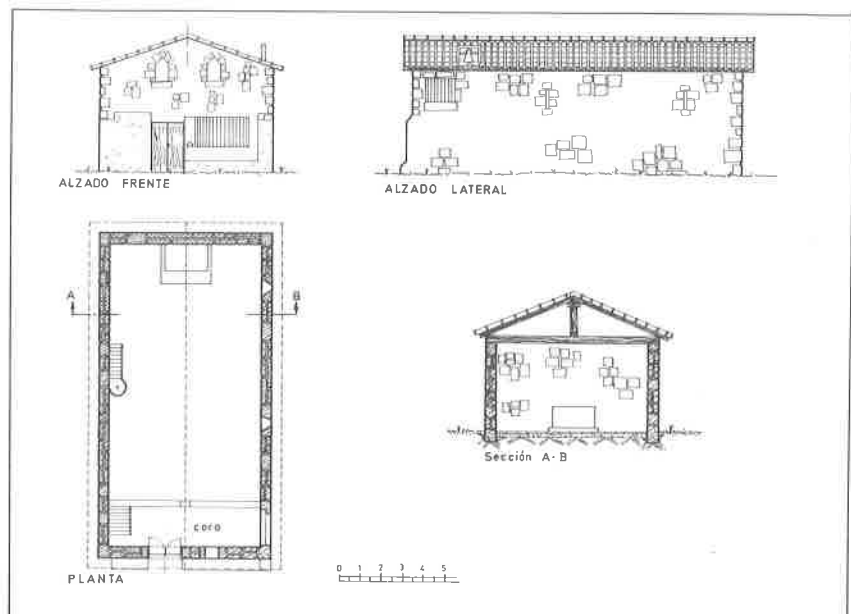
*Cofradía:* Existió en torno a ella, la Cofradía de la Natividad y de los Remedios.

**Notas históricas:** Según Iturriza, esta ermita fue fundada en 1714.

En el interior hay una placa con la siguiente inscripción: Ermita de Ntra. Sra. de los Remedios / edificada en el año 1612 por D. Domingo / de Ercilla y su esposa D<sup>a</sup> Lucia de Zabala / y reedificada en 1957 por la familia de / Vicinay, en memoria de eterna gratitud / 8-9-1957.

**Observaciones:** *Pintura de la Virgen:* Lizarralde, el año 1934, refiriéndose a este cuadro dice: «Cuelga del muro frontero una pintura que representa a la Virgen vestida al estilo del siglo XVII, y pudo ser la primeramente venerada en esta notable ermita con la advocación de Nuestra Señora de los Remedios, título que se lee al pie de dicho cuadro. Mas se cree que la ermita es mucho anterior...»

Esta pintura no se halla actualmente en la ermita.



**Ntra. Sra. de los Remedios**  
Planta y alzados.



## SAN ROQUE

**Advocación:** San Roque.

**Parroquia:** Santa Marina.

**Emplazamiento:** Junto al cementerio de la Villa. A la vera de la carretera general que va a Gasteiz. Cerca de la ermita se halla la vieja Aduana de Arbitrios y el caserío Gonbilaz.

Altitud: 570 m.

Coordenadas: Long.: 1° 02' 13". Lat.: 43° 02' 09".

Orientación: NE. - SW.

**Acceso:** Carretera Durango-Gasteiz, a la altura del km. 47,550 en su lado izquierdo.

**Descripción:** Planta rectangular de 11 x 6,10 m. Abside recto marcado en planta. Al interior el presbiterio y la nave se separan en arco de medio punto. Muros de mampostería lucida con esquineros de sillería. Cubierta a cuatro aguas sobre tres cerchas. Espadaña de sillería de un vano con campana y rematada por cruz de piedra con dos acróteras esféricas y otras dos piramidales en la base de la espadaña. En la fachada principal, al SW, un arco de descarga enmarca una reja de madera torneada. Dos ventanas adinteladas al SE. Pavimento de losas de piedra. Pórtico a los pies.

**Imágenes:** San Roque.

**Conservación:** Ha sido retejada el año 1985.

**Festividad, culto y ritos:** Desde hace unos años no se celebra ningún culto en la ermita.

Antaño, la fiesta, precedida de novenario, se conmemoraba el domingo siguiente al 16 de Agosto, festividad de San Roque.

**Observaciones:** En esta ermita se veneraban las imágenes de Santa Lucía y Santa Agueda, que han desaparecido. Se desconoce también el paradero de unas pinturas que representaban a Santa Bárbara y Santa Apolonia.

### Documentación

AHEV; Ochandiano-Santa Marina; 8-1. Libro de la ermita de San Roque: Cuentas; 1824-1968.

### Bibliografía

DELMAS, 1944, p. 288  
ITURRIZA, 1938, p. 367.

### Informantes locales

Martíne Etxezarraga. Calle Artekale.  
Justa Urkiola (†) y Felipa Urkiola Calle Carnicería. (Abril 1983).



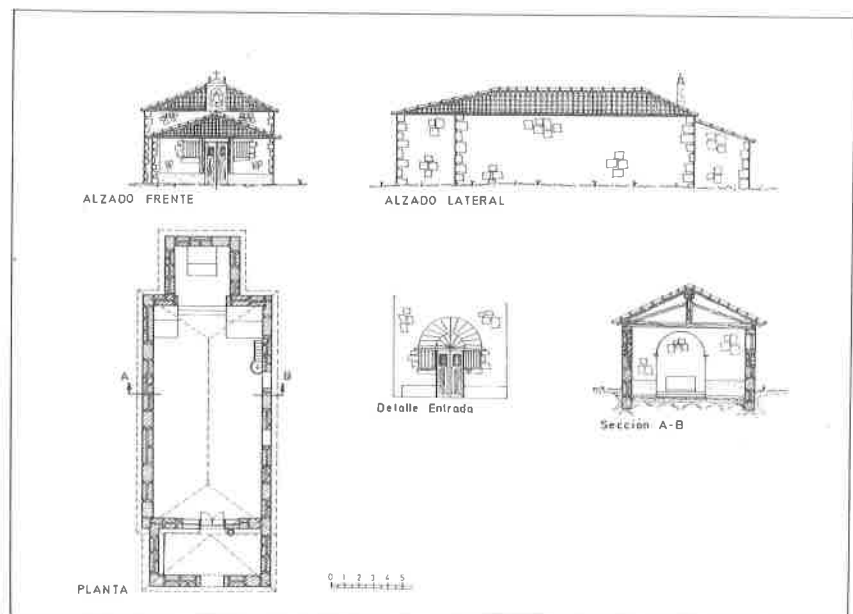
San Roque

Las imágenes de *Santurban*, San Urbano y San Sebastián desaparecieron hace muchos años.

**Notas históricas:** *Fundación de la Ermita:* Iturriza dice que esta ermita fue fundada en tiempos de la peste general, el año 1597. Fue reedificada según la misma fuente, el año 1780.

*Himno a San Roque.* En Otxandio, se recuerda el himno a San Roque que hace referencia a la peste:

*Erroke ona, gagizuz gorde  
gatx da pestetik  
arren gaur gu bere...*



**San Roque**  
Planta y alzados.

**SAN BERNABE**

Desaparecida

**Advocación:** San Bernabé.**Parroquia:** Perteneció a la parroquia de Santa Marina.**Emplazamiento:** Estuvo situada en el barrio de San Bernabé, en la cumbre del monte *Pagadoi*, en el lugar denominado *San Bernabeko larra*.

En el camino que conduce a la desaparecida ermita quedan restos de un antiguo nevero.

Altitud: 715 m.

Coordenadas: Long.: 1° 01' 46". Lat.: 43° 02' 00".

**Festividad, culto y ritos:** La fiesta tenía lugar el día 11 de Junio, festividad de San Bernabé. A pesar de haber desaparecido la ermita se continúa celebrando la misa, en dicha fecha, en el caserío *Mekoleta*. A continuación del acto religioso, hay romería popular.**Observaciones:** Hasta tiempos recientes se podían observar restos de esta ermita, que fue destruida durante la guerra civil.**Notas históricas:** En la sección de Papeles Varios del AHEV, correspondiente a la parroquia de Santa Marina, en un legajo de varios 1535-1772, en el folio 73 dice:

«...Cathalina de Arrieta fundadora de la ermita de San Bernabe sobrina de la referida Mayora e hija de María Apoita en el testamento que otorgo ante Juan Perez en 20 de marzo de 1597 mando que se cumpliese este aniversario y para su cumplimiento se entregasen...»

En el *Libro de Fábrica* de la parroquia en la visita del año 1793, realizada a esta ermita por Ilmo. Sr. D. Fco. Mateo Aguiriano y Gomez, se hace constar:

«San Bernabe. Igualmente se visito la hermita de San Bernabe que se hallo decentte pero con faltta de crucifixo, y otros dos mantteles mas en su Alttar, por lo que mandaba y mandó S.I. a las personas obligadas a la conservacion de dha hermita que dentro de quinze dias de la publicacion de este auto los pongan y la tengan en adelante con el aseo, y decencia que corresponde pena de veinte ducados que en derecho haya lugar».

**Documentación**

AHEV; Ochandiano, Santa Marina; P.V. 10-4 y 7-3. Varios 1535-1772. Libro de la ermita de San Bernabe, 1825-1967.

**Informantes locales**

Martíne Etxezarraga. Calle Artckale. Felipa Urkiola y Justa Urkiola. (†) Calle Carnicería. (Abril 1983).

